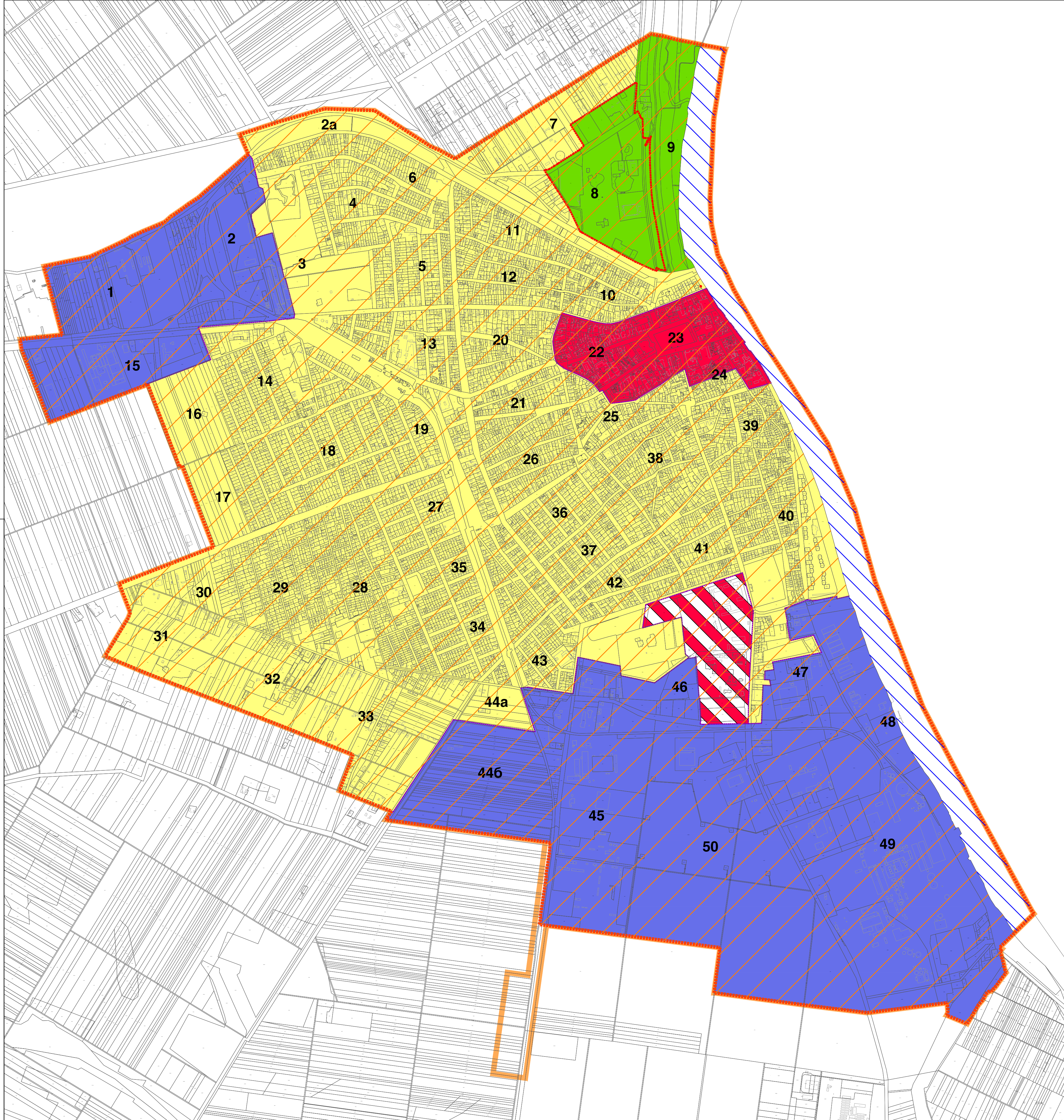

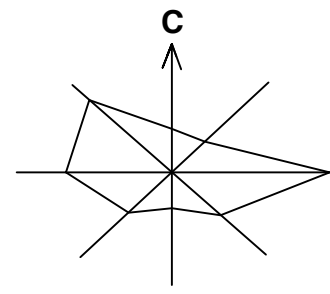




ПЛАН ГЕНЕРАЛНЕ РЕГУЛАЦИЈЕ НАСЕЉА СЕНТА

- НАЦРТ ПЛАНА -








ГРАНИЦА ОБУХВАТА ПЛАНА, ПЛАНИРАНА ГРАЂЕВИНСКОГ ПОДРУЧЈА НАСЕЉА СЕНТА СА ПОДЕЛОМ ГРАЂЕВИНСКОГ ПОДРУЧЈА НАСЕЉА СЕНТА НА КАРАКТЕРИСТИЧНЕ ЦЕЛИНЕ И ЗОНЕ



ПОДЕЛА ГРАЂЕВИНСКОГ ПОДРУЧЈА НАСЕЉА СЕНТА НА КАРАКТЕРИСТИЧНЕ ЦЕЛИНЕ



-  ЦЕЛИНА 1 - ГРАЂЕВИНСКО ЗЕМЉИШТЕ У ОКВИРУ ГРАЂЕВИНСКОГ ПОДРУЧЈА НАСЕЉА СЕНТА
-  ЦЕЛИНА 2 - ВОДНО ЗЕМЉИШТЕ У ОКВИРУ ГРАЂЕВИНСКОГ ПОДРУЧЈА НАСЕЉА СЕНТА

ПОДЕЛА ЦЕЛИНЕ 1 НА КАРАКТЕРИСТИЧНЕ ЗОНЕ

-  ЗОНА ЦЕНТРА НАСЕЉА
-  ЗОНА СЕКУНДАРНОГ ЦЕНТРА НАСЕЉА
-  ЗОНА СТАНОВАЊА
-  РАДНА ЗОНА
-  ЗОНА ТУРИЗМА, СПОРТА И РЕКРЕАЦИЈЕ

1-50 БРОЈ БЛОКА

-  ПЛАНИРАНА ГРАНИЦА ГРАЂЕВИНСКОГ ПОДРУЧЈА НАСЕЉА СЕНТА
-  ГРАНИЦА ОБУХВАТА ПЛАНА

НОСИЛАЦ ИЗРАДЕ ПЛАНА	 ОПШТИНА: СЕНТА	Печат и потпис:
ОБРАЂИВАЧ	 ЈП "ЗАВОД ЗА УРБАНИЗАМ ВОЈВОДИНЕ" ДИРЕКТОР: ПРЕДРАГ КНЕЖЕВИЋ, дипл.правник ПОМОЋНИК ДИРЕКТОРА: БРАНИСЛАВА ТОПРЕК, дипл.инж.арх.	Печат и потпис:
НАЗИВ ПЛАНА	ПЛАН ГЕНЕРАЛНЕ РЕГУЛАЦИЈЕ НАСЕЉА СЕНТА	
НАЗИВ КАРТЕ	ГРАНИЦА ОБУХВАТА ПЛАНА, ПЛАНИРАНА ГРАНИЦА ГРАЂЕВИНСКОГ ПОДРУЧЈА НАСЕЉА СЕНТА СА ПОДЕЛОМ ГРАЂЕВИНСКОГ ПОДРУЧЈА НАСЕЉА СЕНТА НА КАРАКТЕРИСТИЧНЕ ЦЕЛИНЕ И ЗОНЕ	
ОДГОВОРНИ УРБАНИСТА	ЛАНА ИСАКОВ, мастр.инж.арх.	Печат и потпис:
САРАДНИЦИ	ДАЛИБОР ЈУРИЋА, дипл.инж.геодез. БРАНКО МИЛОВАНОВИЋ, дипл.инж.мелио.	ЗОРАН КОРДИЋ, дипл.инж.саобр. ДРАГАН МОРАЧА, грађ.техн.
Е-2679	Размера: 1 : 10000	Датум: Децембар 2020.
		Број листа: 2.1.