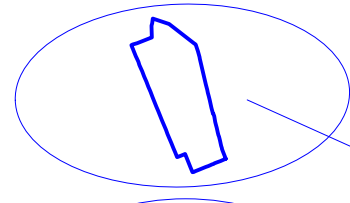
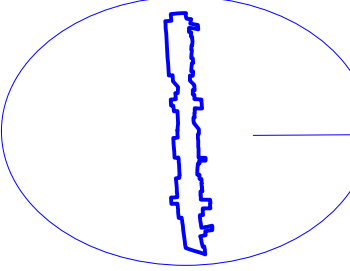


ПОЛОЖАЈ ОБУХВАТА ЛОКАЦИЈА ИЗМЕНА И ДОПУНА ПЛАНА ГЕНЕРАЛНЕ РЕГУЛАЦИЈЕ НАСЕЉА СЕНТА

ЛОКАЦИЈА 1



ЛОКАЦИЈА 2



ЛОКАЦИЈА 3



ЛОКАЦИЈА 4



ЛОКАЦИЈА 5



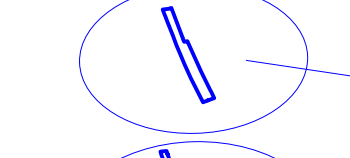
ЛОКАЦИЈА 6



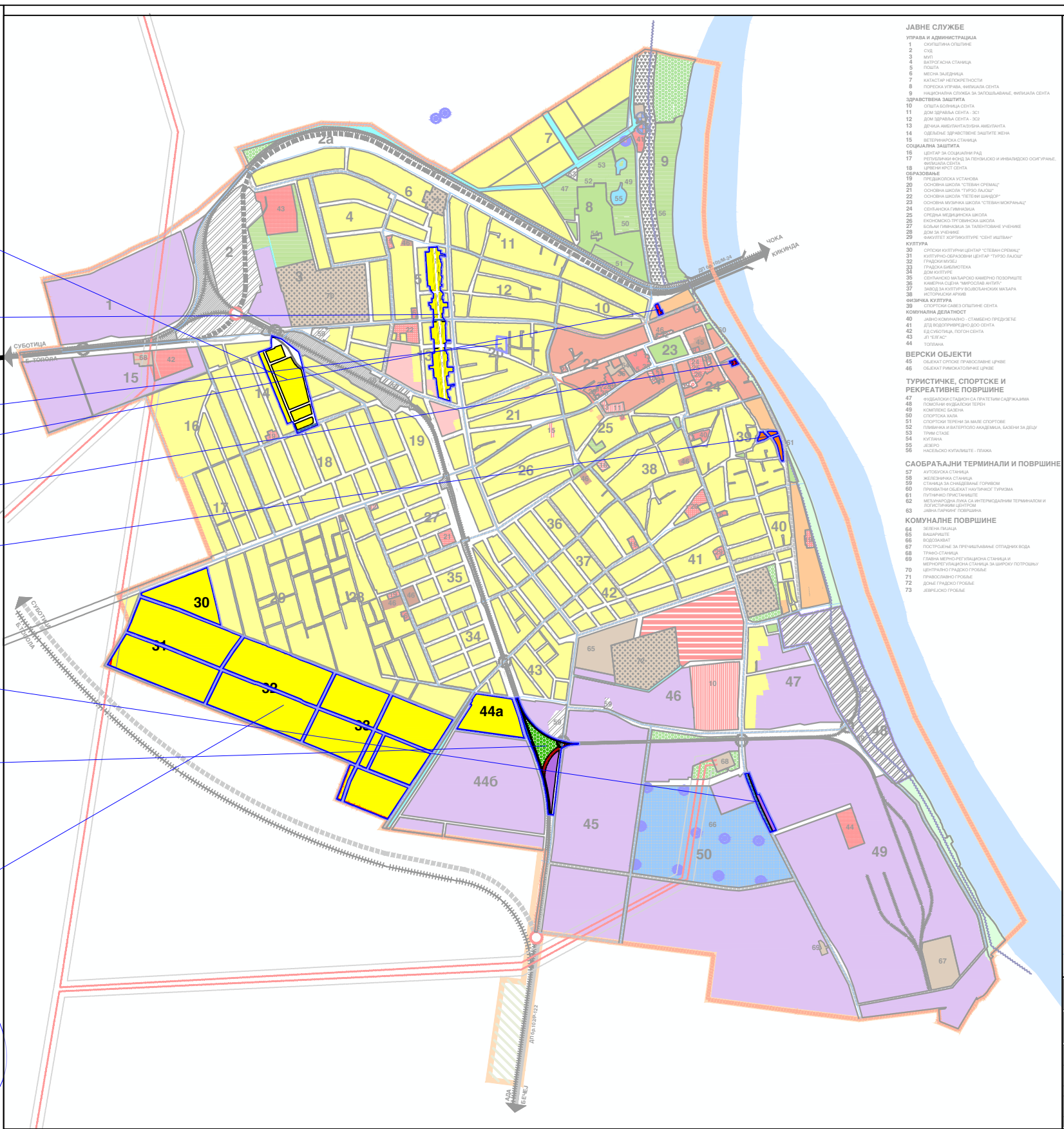
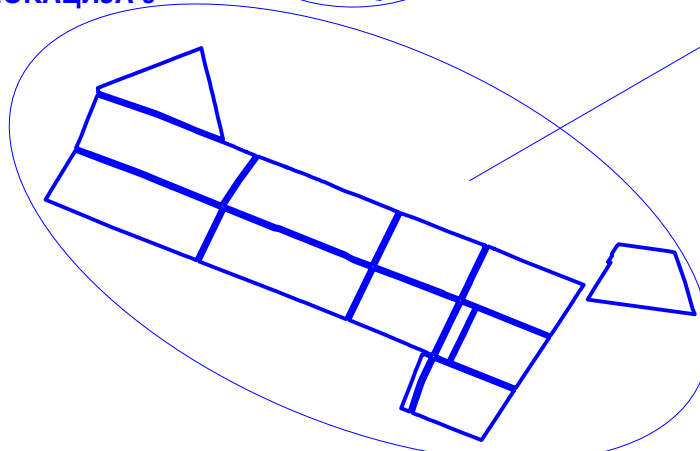
ЛОКАЦИЈА 7



ЛОКАЦИЈА 8



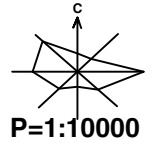
ЛОКАЦИЈА 9



- ЈАВНЕ СЛУЖБЕ**
- 1 УПРАВА И АДМИНИСТРАЦИЈА
 - 2 СУД
 - 3 КУЛТУРА
 - 4 ВАРТОШКА СТАНИЦА
 - 5 ПОШТА
 - 6 МЕСНА ЗАЈЕДНИЦА
 - 7 КУЛТУРНО-РЕКРЕАТИВНО
 - 8 ПОШТА УПРАВА, МЕДИЈА СЕНТА
 - 9 НАЈБОЉИ СЛУЖБА ЗА ЗАПОСЈЕВАЊЕ, МЕДИЈА СЕНТА
- ЗДРАВСТВЕНА ЗАШТИТА**
- 10 ОПШТА БОЈОВИЦА СЕНТА
 - 11 ДЕМ БОЈОВИЦА СЕНТА - ЗС
 - 12 ДЕМ БОЈОВИЦА СЕНТА - ЗС
 - 13 ДЕПАРТАМЕНТ ЗА ЗАШТИТУ ОКРУЖИНЕ
 - 14 СРЕДЊА ШКОЛА ЗА ЗАШТИТУ ОКРУЖИНЕ
 - 15 ВЕТЕРИНАРСКА СТАНИЦА
- СОЦИЈАЛНА ЗАШТИТА**
- 16 БУЊАР ЗА СОЦИЈАЛНИ РАД
 - 17 РЕПУБЛИКАНСКИ БУЊАР ЗА ПЕНЗИСКО И ИНВАЛИДСКО ОСИГУРАЊЕ, МЕДИЈА СЕНТА
 - 18 БУЊАР КРСТ СЕНТА
 - 19 ПЕДАГОШКА УСТАНОВА
 - 20 ПЕДАГОШКА УСТАНОВА "СТЕВАН СРЕМАК"
 - 21 ОСНОВНА ШКОЛА "ТУРБО РАЈКОВИЋ"
 - 22 ОСНОВНА ШКОЛА "ПЕТАР ПАВЛОВИЋ"
 - 23 ОСНОВНА ШКОЛА "СТЕВАН МОКРОЊАЦ"
 - 24 ОСНОВНА ШКОЛА "СЕНТА"
 - 25 СРЕДЊА МЕДИЦИНСКА ШКОЛА
 - 26 ОСНОВНА ШКОЛА "СЕНТА"
 - 27 БОЈОВИЦА ЗА ЗАШТИТУ ОКРУЖИНЕ
 - 28 ДЕМ ЗА НАСТАВУ
 - 29 ШКОЛСКИ КУЛТУРНИ ЦЕНТАР "СЕНТА"
- КУЛТУРА**
- 30 КУЛТУРНО-РЕКРЕАТИВНИ ЦЕНТАР "СТЕВАН СРЕМАК"
 - 31 КУЛТУРНО-РЕКРЕАТИВНИ ЦЕНТАР "ТУРБО РАЈКОВИЋ"
 - 32 ГРАДСКА БИБЛИОТЕКА
 - 33 ДЕМ КУЛТУРА
 - 34 КУЛТУРНО-РЕКРЕАТИВНИ ЦЕНТАР "СЕНТА"
 - 35 КУЛТУРНО-РЕКРЕАТИВНИ ЦЕНТАР "СЕНТА"
 - 36 КУЛТУРНО-РЕКРЕАТИВНИ ЦЕНТАР "СЕНТА"
 - 37 КУЛТУРНО-РЕКРЕАТИВНИ ЦЕНТАР "СЕНТА"
 - 38 КУЛТУРНО-РЕКРЕАТИВНИ ЦЕНТАР "СЕНТА"
 - 39 КУЛТУРНО-РЕКРЕАТИВНИ ЦЕНТАР "СЕНТА"
- КОМУНАЛНА ДЕЈАТЕЛНОСТ**
- 40 КОМУНАЛНА ДЕЈАТЕЛНОСТ
 - 41 ДЕМ КОМУНАЛНА ДЕЈАТЕЛНОСТ
 - 42 КОМУНАЛНА ДЕЈАТЕЛНОСТ
 - 43 КОМУНАЛНА ДЕЈАТЕЛНОСТ
 - 44 КОМУНАЛНА ДЕЈАТЕЛНОСТ
- ВЕРСКИ ОБЈЕКТИ**
- 45 ЦРКВА СВЕТОГ АРХАНЂЕЛА МИХАИЛА
 - 46 ЦРКВА СВЕТОГ АРХАНЂЕЛА МИХАИЛА
- ТУРИСТИЧКЕ, СПОРТСКЕ И РЕКРЕАТИВНЕ ПОВРШИНЕ**
- 47 КУЛТУРНО-РЕКРЕАТИВНИ ЦЕНТАР "СЕНТА"
 - 48 КУЛТУРНО-РЕКРЕАТИВНИ ЦЕНТАР "СЕНТА"
 - 49 КУЛТУРНО-РЕКРЕАТИВНИ ЦЕНТАР "СЕНТА"
 - 50 КУЛТУРНО-РЕКРЕАТИВНИ ЦЕНТАР "СЕНТА"
- САОБРАЋАЈНИ ТЕРМИНАЛИ И ПОВРШИНЕ**
- 51 КУЛТУРНО-РЕКРЕАТИВНИ ЦЕНТАР "СЕНТА"
 - 52 КУЛТУРНО-РЕКРЕАТИВНИ ЦЕНТАР "СЕНТА"
 - 53 КУЛТУРНО-РЕКРЕАТИВНИ ЦЕНТАР "СЕНТА"
 - 54 КУЛТУРНО-РЕКРЕАТИВНИ ЦЕНТАР "СЕНТА"
 - 55 КУЛТУРНО-РЕКРЕАТИВНИ ЦЕНТАР "СЕНТА"
 - 56 КУЛТУРНО-РЕКРЕАТИВНИ ЦЕНТАР "СЕНТА"
 - 57 КУЛТУРНО-РЕКРЕАТИВНИ ЦЕНТАР "СЕНТА"
 - 58 КУЛТУРНО-РЕКРЕАТИВНИ ЦЕНТАР "СЕНТА"
 - 59 КУЛТУРНО-РЕКРЕАТИВНИ ЦЕНТАР "СЕНТА"
 - 60 КУЛТУРНО-РЕКРЕАТИВНИ ЦЕНТАР "СЕНТА"
 - 61 КУЛТУРНО-РЕКРЕАТИВНИ ЦЕНТАР "СЕНТА"
 - 62 КУЛТУРНО-РЕКРЕАТИВНИ ЦЕНТАР "СЕНТА"
 - 63 КУЛТУРНО-РЕКРЕАТИВНИ ЦЕНТАР "СЕНТА"
- КОМУНАЛНЕ ПОВРШИНЕ**
- 64 КУЛТУРНО-РЕКРЕАТИВНИ ЦЕНТАР "СЕНТА"
 - 65 КУЛТУРНО-РЕКРЕАТИВНИ ЦЕНТАР "СЕНТА"
 - 66 КУЛТУРНО-РЕКРЕАТИВНИ ЦЕНТАР "СЕНТА"
 - 67 КУЛТУРНО-РЕКРЕАТИВНИ ЦЕНТАР "СЕНТА"

ПЛАН ГЕНЕРАЛНЕ РЕГУЛАЦИЈЕ НАСЕЉА СЕНТА

- ИЗВОД -



- ПЛАНИРАНА ПРЕТЕЖНА НАМЕНА ПОВРШИНА**
- ГРАЂЕВИНСКО ЗЕМЉИШТЕ**
- УПРАВА И АДМИНИСТРАЦИЈА
 - ЗДРАВСТВЕНА ЗАШТИТА
 - СОЦИЈАЛНА ЗАШТИТА
 - ОБРАЗОВАЊЕ
 - КУЛТУРА
 - ФИЗИЧКА КУЛТУРА
 - КОМУНАЛНА ДЕЈАТЕЛНОСТ
 - КОМПЛЕКС ВЕРСКОГ ОБЈЕКТА
 - ОСТАЛИ САДРЖАЈИ У ОКВИРУ ЗОНЕ ЦЕНТРА НАСЕЉА
 - СЕКУНДАРНИ ЦЕНТАР НАСЕЉА
 - ПОРОДИЧНО СТАНОВАЊЕ
 - ПОРОДИЧНО СТАНОВАЊЕ СА ПРИВРЕДНОМ ДЕЈАТЕЛНОШЋУ - ПОЉОПРИВРЕДОМ
 - ВИШЕПОРОДИЧНО СТАНОВАЊЕ СА БЛОКОВИМ ПОВРШИНАМА
 - ПОСЛОВАЊЕ
 - РАДНЕ ЗОНЕ И КОМПЛЕКСИ
 - ТУРИСТИЧКЕ, СПОРТСКЕ И РЕКРЕАТИВНЕ ПОВРШИНЕ
 - ПАРКОВСКЕ ПОВРШИНЕ И СКВЕРОВИ
 - ЗАШТИТНО ЗЕЛЕНИЛО
 - КОМУНАЛНЕ ПОВРШИНЕ
 - ГРОБЉЕ
 - ВОДОЗАХВАТ
 - БУЊАР
 - ГЕОТЕРМАЛНА БИЈОТИНА Сg-1X
 - ЦРПНА СТАНИЦА ХС ДТД
 - КАНАЛИ
 - ЈЕЗЕРО
 - ОДРАМЕНИ НАСИП ОД ПОПЛАВА
 - ЛИНИЈА ОДРАНЕ ОД ПОПЛАВА РЕКЕ ТИСЕ
 - КЕЈ УЗ ТИСУ
 - УЛИЧНИ КОРИДОРИ
 - ДРЖАВНИ ПУТ II Р РЕДА бр 105М-24 (ПОСТОЈЕЉЕ ПЛАНИРАНО)
 - ДРЖАВНИ ПУТ II Р РЕДА бр 102Р-122 (ПОСТОЈЕЉЕ ПЛАНИРАНО)
 - ГЛАВНА НАСЕЉСКА САОБРАЋАЈНИЦА
 - САБИРНА НАСЕЉСКА САОБРАЋАЈНИЦА
 - ПРИСТУПНА НАСЕЉСКА САОБРАЋАЈНИЦА
 - ЖЕЛЕЗНИЧКА ПРУГА
 - ИНДУСТРИЈСКИ КОЛОСЕК
 - САОБРАЋАЈНИ ТЕРМИНАЛИ И ПОВРШИНЕ
 - ДЕНЈВЕЛДИЦИОНО УКРШТАЊЕ - ПЛАНИРАНО
 - УКРШТАЊЕ У НИВОУ
 - МОСТ
 - КОРИДОР 110 LV ДАЛЕКОВОДА СА ЗАШТИТНИМ ПОЈАСОМ
- ВОДНО ЗЕМЉИШТЕ**
- РЕКА ТИСА
- 1-50**
- БРОЈ БЛОКА
 - ГРАНИЦА БЛОКА
 - ГРАНИЦА ЗОНЕ ЦЕНТРА НАСЕЉА
 - ГРАНИЦА УТВРЂЕНОГ ПУЧКОГ ПОДРУЧА ЛУКЕ У СЕНТИ
 - ПЛАНИРАНА ГРАНИЦА ГРАЂЕВИНСКОГ ПОДРУЧА НАСЕЉА СЕНТА
 - ГРАНИЦА ОБУХВАТА ПЛАНА
- ПОЉОПРИВРЕДНО ЗЕМЉИШТЕ**
- ПОЉОПРИВРЕДНО ЗЕМЉИШТЕ

МОСЛАЦ КАРТЕ ПЛАНА	ОПШТИНА СЕНТА	Печат и потпис:
ОБРАЗОВАЧ	ЈП "ЗАВОД ЗА УРБАНИЗАМ ВОЈВОДИНЕ"	Печат и потпис:
ДИРЕКТОР: ПРЕДРАГ КНЕЖЕВИЋ, дипл. правник	ПОМОЋНИК ДИРЕКТОРА: мр ВЛАДИМИР ГИХЛЕР, дипл. инж. арх.	
НАЗИВ ПЛАНА	ПЛАН ГЕНЕРАЛНЕ РЕГУЛАЦИЈЕ НАСЕЉА СЕНТА	
НАЗИВ КАРТЕ	ПЛАНИРАНА ПРЕТЕЖНА НАМЕНА ПОВРШИНА	
ОДГОВОРНИ УРБАНИСТА	мр ВЛАДИМИР ГИХЛЕР, дипл. инж. арх.	Печат и потпис:
САРАДНИЦИ	мр ВЛАДИМИР ГИХЛЕР, дипл. инж. арх.; мр ЗОРКА САНДЕР, дипл. инж. арх.; мр ЗОРАН КОСТИЋ, дипл. инж. арх.; мр ЗОРАН КОСТИЋ, дипл. инж. арх.; мр ЗОРАН КОСТИЋ, дипл. инж. арх.; мр ЗОРАН КОСТИЋ, дипл. инж. арх.	Печат и потпис:
E-2679	Размера: 1:10000	Датум: април 2021. Број листа: 2.2.