




















**СУБОТИЦА**

**Б. ТОПОЛА**

-  ГРАНИЦА ОБУХВАТА УРБАНИСТИЧКОГ ПРОЈЕКТА
-  РАДНЕ ЗОНЕ И КОМПЛЕКСИ
-  ДРЖАВНИ ПУТ IIa РЕДА бр.105/М-24 (ПОСТОЈЕЋЕ/ПЛАНИРАНО)
-  ДРЖАВНИ ПУТ IIa РЕДА бр.102/Р-122 (ПОСТОЈЕЋЕ/ПЛАНИРАНО)
-  ГЛАВНА НАСЕЉСКА САОБРАЋАЈНИЦА
-  САБИРНА НАСЕЉСКА САОБРАЋАЈНИЦА
-  ПРИСТУПНА НАСЕЉСКА САОБРАЋАЈНИЦА
-  ЖЕЛЕЗНИЧКА ПРУГА
-  ИНДУСТРИЈСКИ КОЛОСЕК
-  САОБРАЋАЈНИ ТЕРМИНАЛИ И ПОВРШИНЕ
-  ДЕНИВЕЛАЦИОНО УКРШТАЊЕ - ПЛАНИРАНО
-  УКРШТАЊЕ У НИВОУ МОСТ
-  КОРИДОР 110 kV ДАЛЕКОВОДА СА ЗАШТИТНИМ ПОЈАСОМ
- 1-50** БРОЈ БЛОКА
-  ГРАНИЦА БЛОКА
-  ГРАНИЦА ЗОНЕ ЦЕНТРА НАСЕЉА
-  ГРАНИЦА УТВРЂЕНОГ ЛУЧКОГ ПОДРУЧЈА ЛУКЕ У СЕНТИ
-  ПЛАНИРАНА ГРАНИЦА ГРАЂЕВИНСКОГ ПОДРУЧЈА НАСЕЉА СЕНТА
-  ГРАНИЦА ОБУХВАТА ПЛАНА

<b>ANDZOR engineering doo</b> društvo za projektovanje, urbanizam i ekologiju <b>Ive Andrića 13, Novi Sad</b> 	ДИРЕКТОР:	Зоран Вукадиновић, маг.инж.саоб.	ИНВЕСТИТОР/НАРУЧИЛАЦ:	ОПШТИНА СЕНТА, Главни трг бр. 1, 24400 Сента
	ОДГ. УРБАНИСТА:	Марија Стојковић, маг.инж.арх.	ОПШТИНА: Сента	
	САРАДНИЦИ:	Стефана Станисављевић, маг.пр.план. Јован Павловић, маг.пр.план.	ЛОКАЦИЈА: Општина Сента, КО Сента	
	НАЗИВ:	УРБАНИСТИЧКИ ПРОЈЕКАТ ЗА УТВРЂИВАЊЕ ЈАВНОГ ИНТЕРЕСА ЗА ПРОШИРЕЊЕ РЕГУЛАЦИЈЕ ДРЖАВНОГ ПУТА IIa РЕДА БРОЈ 102 И ИЗГРАДЊУ КРУЖНЕ РАСКРСНИЦЕ У СЕНТИ		МП:
НАЗИВ ЦРТЕЖА:	ИЗВОД ИЗ ПЛАНА ГЕНЕРАЛНЕ РЕГУЛАЦИЈЕ НАСЕЉА СЕНТА. КАРТА: ПЛАНИРАНА ПРЕТЕЖНА НАМЕНА ПОВРШИНА		БРОЈ ЦРТЕЖА: <b>1.2.</b>	
ДАТУМ: август, 2023. године	РАЗМЕРА: Р=1:2500	БРОЈ ЕЛАБОРАТА:	УП-1362/23	