

СЛУЖБЕНИ ЛИСТ ОПШТИНЕ СЕНТА



БРОЈ 10. ГОДИНА LIII

24. АВГУСТА 2018. ГОДИНЕ

С Е Н Т А



101.

На основу члана 32. став 1. тачка 6. и члана 93. Закона о локалној самоуправи („Службени гласник РС”, број 129/2007, 83/2014 – др. закон и 101/2016 - др. закон), члана 9. став 2. Уредбе о адресном регистру („Службени гласник РС”, број 63/2017) и члана 12. и 46. став 1. тачка 7. Статута општине Сента („Службени лист општине Сента“, број, 5/2011, 13/2017 и 25/2017-пречишћени текст), на основу мишљења Националног савета мађарске националне мањине од 18. јуна 2018. године под бројем V/Z/219/2018 и претходне сагласности Покрајинског секретаријата за регионални развој, међурегионалну сарадњу и локалну самоуправу од 29. јуна 2018. године под бројем 141-015-1-/2018-03-14, Скупштина општине Сента, на седници одржаној дана 24. августа 2018. године, донела је

О Д Л У К У
О УТВРЂИВАЊУ И ДОДЕЉИВАЊУ НАЗИВА ПОЈЕДИНИМ УЛИЦАМА,
ТРГОВИМА И ЗАСЕОЦИМА НА ТЕРИТОРИЈИ ОПШТИНЕ СЕНТА

Члан 1.

Овом одлуком се утврђују и додељују називи улицама, трговима и засеоцима на територији општине Сента и то за насељено место Сента:

1. Улици бр. 22 из Елабората уличног система за насељено место Сента Републичког геодетског завода, која почиње код предложене улице 25 између кп 14103/2 и 27, иде целом дужином кп 8235, 98, 8237, и завршава се између кп 111 и 14064 све у КО Сента додељује се назив: на српском језику **„Улица фазана“** на мађарском језику **Fácán,**
2. Улици бр. 23 из Елабората уличног система за насељено место Сента Републичког геодетског завода, која почиње код предложене улице 25 између кп 66/1 и кп 24, иде целом дужином кп 63, и завршава се између кп 1 и кп 70, све у КО Сента додељује се назив: на српском језику **„Ловачка“** на мађарском језику **Vadász,**
3. Улици бр. 24 из Елабората уличног система за насељено место Сента Републичког геодетског завода, која почиње између кп 115/2 и кп 107/1, иде целом дужином кп 113 и 93, и завршава се између кп 88 и кп 94, све у КО Сента, додељује се назив: на српском језику **„Улица кајсије“** на мађарском језику **Barack,**
4. Улици бр. 25 из Елабората уличног система за насељено место Сента Републичког геодетског завода, која улица почиње између кп 66/1 и кп 66/2, иде целом дужином кп 66/3 и завршава се између кп 8235 и кп 44, све у КО Сента, додељује се назив: на српском језику **„Спортска“** на мађарском језику **Sport,**
5. Улици бр. 44 из Елабората уличног система за насељено место Сента Републичког геодетског завода, која почиње између кп 16180/6 и кп 15859/2, иде дуж целе кп 20891, и завршава се између кп 16251 и кп 16179, све у КО Сента додељује се назив: на српском језику **„Бевијев пут“**, на мађарском језику **Gyevi út,**
6. Улици бр. 45 из Елабората уличног система за насељено место Сента Републичког геодетског завода, која почиње код предложене улице бр. 44, између кп 15866 и кп 16029, иде дуж кп 20893 и кп 20897 и завршава се између кп 15964 и кп 15965, све у КО Сента додељује се назив: на српском језику **„Шевина“** на мађарском језику **Pacsirta,**



7. Улици бр. 46 из Елабората уличног система за насељено место Сента Републичког геодетског завода, која почиње код предложене улице бр. 44, између кп 16030 и кп 16032/1, иде дуж целе кп 20894 и завршава се код предложене улице бр. 48, између кп 15973 и кп 16091/5, све у КО Сента додељује се назив: на српском језику **„Улица славуја“** на мађарском језику **Fülemüle**,
8. Улици бр. 47 из Елабората уличног система за насељено место Сента Републичког геодетског завода, која почиње код предложене улице бр. 44, између кп 16107 и кп 16106 иде дуж целих кп 20899 кп 20895 пролази између кп 16059 и кп 16139 и завршава се између кп 16035 и кп 16171, све у КО Сента додељује се назив: на српском језику **„Овчарска“** на мађарском језику **Juhász**,
9. Улици бр. 48 из Елабората уличног система за насељено место Сента Републичког геодетског завода, која почиње између кп 15950/2 и кп 15952, иде дуж кп 21094, и завршава се код предложене улице бр. 47, између кп 16092 и кп 16095/5, све у КО Сента додељује се назив: на српском језику **„Улица булки“** на мађарском језику **Pipacs**,
10. Улици бр. 49 из Елабората уличног система за насељено место Сента Републичког геодетског завода, која почиње код предложене улице бр. 45, између кп 15969/21 и кп 15969/26, иде целом дужином кп 15969/1 и кп 15969/12, и завршава се између кп 15969/9 и кп 45969/13, све у КО Сента додељује се назив: на српском језику **„Улица сламе“** на мађарском језику **Szalma**.

Утврђивањем и додељивањем назива улицама од редног броја 1 до 4 из става 1. овог члана, улица под називом „Мали рит“ уписана у Адресни редистар Републичког геодетског завода према следећем: Назив општине: Општина Сента, Матични број насеља: 80307, Име насеља: Сента, Име улице: „Мали рит“, Матични број улице: 803707000152, Врста стања: 1-званичан престаје да постоји и брише се из регистра.


Утврђивањем и додељивањем назива улицама од редног броја 5 до 10 из става 1. овог члана, улица под називом „4 Реон“ уписана у Адресни редистар Републичког геодетског завода према следећем: Име општине: Сента, Матични број насеља: 80307, Име насеља: Сента, Име улице: 4 Реон, Матични број улице: 803707000105, Врста стања: 1-званичан престаје да постоји и брише се из регистра.

Члан 2.

Ова одлука ступа на снагу осмог дана од дана објављивања у „Службеном листу општине Сента“.

Република Србија
Аутономна Покрајина Војводина
Општина Сента
Скупштина општине Сента
Број: 35-5/2018-I
Дана: 24. августа 2018. године
С е н т а

Председница Скупштине општине Сента
Татјана Балло с. р.



Република Србија
Аутономна покрајина Војводина

**Покрајински секретаријат за
регионални развој, међурегионалну сарадњу
и локалну самоуправу**

Булевар Михајла Пупина 16, 21000 Нови Сад
Т: +381 21 487 45 86; 487 45 42 Ф: +381 21 456 060; 456 274
region@vojvodina.gov.rs

БРОЈ: 141-015-1-/2018-03-14 ДАТУМ: 29.06.2018. године

На основу члана 73. став 1. тачка 3. Закона о утврђивању надлежности АП Војводине („Сл. гласник РС“, број 99/2009 и 67/2012 - Одлука УС), члана 24. Покрајинске скупштинске одлуке о покрајинској управи („Сл. лист АПВ“, број 37/14, 54/14-др Одлука и 37/16), а у вези члана 93. Закона о локалној самоуправи („Сл. гласник РС“, број 129/2007 и 83/2014 - др. закон), у поступку давања претходне сагласности на Предлог одлуке о утврђивању и додељивању назива појединим улицама, трговима и засеоцима на територији општине Сента, покрајински секретар за регионални развој, међурегионалну сарадњу и локалну самоуправу доноси:

РЕШЕЊЕ

Даје се претходна сагласност Скупштини општине Сента да се да назив:

1. Улици бр. 22 из Елабората уличног система за насељено место Сента Републичког геодетског завода, која почиње код предложене улице 25 између кп 14103/2 и 27, иде целом дужином кп 8235, 98, 8237, и завршава се између кп 111 и 14064 све у КО Сента додељује се назив: на српском језику „Фазанска“ на мађарском језику **Fácán**,
2. Улици бр. 23 из Елабората уличног система за насељено место Сента Републичког геодетског завода, која почиње код предложене улице 25 између кп 66/1 и кп 24, иде целом дужином кп 63, и завршава се између кп 1 и кп 70, све у КО Сента додељује се назив: на српском језику „Ловачка“ на мађарском језику **Vadász**,
3. Улици бр. 24 из Елабората уличног система за насељено место Сента Републичког геодетског завода, која почиње између кп 115/2 и кп 107/1, иде целом дужином кп 113 и 93, и завршава се између кп 88 и кп 94, све у КО Сента, додељује се назив: на српском језику „Кајсија“ на мађарском језику **Barack**,
4. Улици бр. 25 из Елабората уличног система за насељено место Сента Републичког геодетског завода, која улица почиње између кп 66/1 и кп 66/2, иде целом дужином кп 66/3 и завршава се између кп 8235 и кп 44, све у КО Сента, додељује се назив: на српском језику „Спортска“ на мађарском језику **Sport**,
5. Улици бр. 44 из Елабората уличног система за насељено место Сента Републичког геодетског завода, која почиње између кп 16180/6 и кп 15859/2, иде дуж целе кп 20891, и завршава се између кп 16251 и кп 16179, све у КО Сента додељује се назив: на српском језику „Ђеви пут“, на мађарском језику **Gyevi út**,
6. Улици бр. 45 из Елабората уличног система за насељено место Сента Републичког геодетског завода, која почиње код предложене улице бр. 44, између кп 15866 и кп 16029, иде дуж кп 20893 и кп 20897 и завршава се између кп 15964 и кп 15965, све у КО Сента додељује се назив: на српском језику „Шевина“ на мађарском језику **Pacsirta**,
7. Улици бр. 46 из Елабората уличног система за насељено место Сента Републичког геодетског завода, која почиње код предложене улице бр. 44, између кп 16030 и кп 16032/1, иде дуж целе кп 20894 и завршава се код предложене улице бр. 48, између кп 15973 и кп

16091/5, све у КО Сента додељује се назив: на српском језику „Славуја“ на мађарском језику **Fülemüle**,

8. Улици бр. 47 из Елабората уличног система за насељено место Сента Републичког геодетског завода, која почиње код предложене улице бр. 44, између кп 16107 и кп 16106 иде дуж целих кп 20899 кп 20895 пролази између кп 16059 и кп 16139 и завршава се између кп 16035 и кп 16171, све у КО Сента додељује се назив: на српском језику „Овчарска“ на мађарском језику **Juhász**,

9. Улици бр. 48 из Елабората уличног система за насељено место Сента Републичког геодетског завода, која почиње између кп 15950/2 и кп 15952, иде дуж кп 21094, и завршава се код предложене улице бр. 47, између кп 16092 и кп 16095/5, све у КО Сента додељује се назив: на српском језику „Булка“ на мађарском језику **Pipacs**,

10. Улици бр. 49 из Елабората уличног система за насељено место Сента Републичког геодетског завода, која почиње код предложене улице бр. 45, између кп 15969/21 и кп 15969/26, иде целом дужином кп 15969/1 и кп 15969/12, и завршава се између кп 15969/9 и кп 45969/13, све у КО Сента додељује се назив: на српском језику „Слама“ на мађарском језику **Szalmae**.

У складу са напред изнетим даје се сагласност да:

Утврђивањем и додељивањем назива улицама од редног броја 1 до 4 из става 1. овог члана, улица под називом „Мали рит“ уписана у Адресни редистар Републичког геодетског завода према следећем: Назив општине: Општина Сента, Матични број насеља: 80307, Име насеља: Сента, Име улице: „Мали рит“, Матични број улице: 803707000152, Врста стања: 1-званичан престаје да постоји и брише се из регистра.

Утврђивањем и додељивањем назива улицама од редног броја 5 до 10 из става 1. овог члана, улица под називом „4 Реон“ уписана у Адресни редистар Републичког геодетског завода према следећем: Име општине: Сента, Матични број насеља: 80307, Име насеља: Сента, Име улице: 4 Реон, Матични број улице: 803707000105, Врста стања: 1-званичан престаје да постоји и брише се из регистра.

Образложење

Председник општине Сента на основу Закључка Општинског већа општине Сента од 29.05.2018. године, којим је прихваћен предлог Радне групе за додељивање назива улица, тргова и заселака у општини Сента и утврђен Предлог одлуке о утврђивању и додељивању назива појединим улицама, трговима и засеоцима на територији општине Сента обратио се 25.06.2018. године, број предм. 35-5/2018-I, овом секретаријату са захтевом за давање сагласности на наведени предлог одлуке, у складу са чланом 9. став 2. Уредбе о адресном регистру („Сл. гласник РС“, бр. 63/2017), а односи се на све улице у општини Сента које немају назив.

Законом о утврђивању надлежности АП Војводине („Сл. гласник РС“, број 99/2009 и 67/2012 - Одлука УС), у члану 73. прописано је да АП Војводина преко својих органа, у области локалне самоуправе, у складу са законом врши као поверене, послове који се односе на давање претходне сагласности скупштини јединице локалне самоуправе на територији АП Војводине, приликом утврђивања празника и одлучивања о називима улица, тргова, градских четврти, заселака и других делова насељених места на територији јединице локалне самоуправе.

На основу члана 93. став 2. Закона о локалној самоуправи, уколико је на подручју јединице локалне самоуправе језик националне мањине у службеној употреби у поступку давања претходне сагласности на назив улице прибавиће се мишљење националног савета.

Чланом 5. Статута општине Сента усвојеног на седници Скупштине Сента 03.03.2011 године, утврђено је да: „ На територији општине у службеној употреби је српски језик и ћирилично писмо, као и мађарски језик и његово писмо “.

У складу са напред наведеним, прибављено је мишљење:

- Извршног одбора Националног савета мађарске националне мањине, којим се подржавају предложени називи улица на подручју општине Сента , бр. предм. V/Z/219/2018 од 18.06.2018 године, под условом да надлежни органи уважавају све позитивне законске акте који обавезују надлежне органе у јединицама локалне самоуправе у којима је језик националне мањине у службеној употреби, односно да називе улица и тргова испишу и на језику националне мањине према њеној традицији и правопису.


У складу са напред наведеним, а на основу члана 73. став 1. тачка 3. Закона о утврђивању надлежности АП Војводине („Сл. гласник РС“, број 99/2009 и 67/2012 - Одлука УС), Секретаријат је донео решење као у диспозитиву.

Поука о правном средству: Против овог решења може се изјавити жалба Покрајинској влади, у року од осам дана од дана пријема решења.

Доставити:

1. Председнику општине Сента
2. Министарству државне управе и локалне самоуправе
4. Архиви

Покрајински секретар
Огњен Бјелић




На основу члана 22. става 1. тачке 5. Закона о националним саветима националних мањина (Службени гласник Републике Србије, бр. 72/2009., 20/2014. – одлука УС и 55/2014), члана 14. става 1. тачке х), Статута Националног савета мађарске националне мањине (донетог дана 2. децембра 2014. године под бројем Н/1/2014 и измењеног дана 23. јуна 2017. године под бројем М/Н/6/2017) и члана 6. става 1. Одлуке о Извршном одбору Националног савета мађарске националне мањине (донете дана 2. децембра 2014. године под бројем Н/4/2014.) Извршни одбор Националног савета мађарске националне мањине дана 18. јуна 2018. године донео је следећи

ЗАКЉУЧАК О ДАВАЊУ МИШЉЕЊА О НАЗИВУ УЛИЦА

Поводом захтева Општине Сента примљеног дана 5. јуна 2018. године под пословним бројем 35-5/2018-I подржавамо предложене називе улица. Листа о предложеним називима улица се налази у прилогу уз овај Закључак, који је неодојиви део овог Закључка.

Национални савет мађарске националне мањине своје позитивно мишљење даје под условом да надлежни органи уважавају члан 3. став 2. Закона о службеној употреби језика и писама (Службени гласник Републике Србије, бр. 45/91, 53/93, 67/93, 48/94, 101/2005, 30/2010.) и члан 11. Закона о заштити права и слобода националних мањина (Службени лист Савезне Републике Југославије, бр. 11/2002, Службени лист Државне Заједнице Србије и Црне Горе, бр. 1/2003. - Уставна повеља и Службени гласник Републике Србије, бр. 72/2009. - др. закон и 97/2013. - одлука УС) који обавезују надлежне органе у јединицама локалне самоуправе у којима је језик националне мањине у службеној употреби да називе улица и тргова испишу и на језику националне мањине, према њеној традицији и правопису.

**Национални савет
мађарске националне мањине
Извршни одбор
Суботица, Трг жртва фашизма 9
Ев. број: V/Z/219/2018
Дана: 18. јуна 2018.**


Анико Јерас (Jercas Anikó),
председница Извршног одбора Националног
савета мађарске националне мањине



Predlog/Melléklet

No.	Mesto	Ulica	Predlog na srpskom	Predlog na mađarskom
1.	Senta	Ulica 22	Fazanska	Fácán utca
2.	Senta	Ulica 23	Lovačka	Vadász utca
3.	Senta	Ulica 24	Kajsija	Barack utca
4.	Senta	Ulica 25	Sportska	Sport utca
5.	Senta	Ulica 44	Đevi put	Gyevi út
6.	Senta	Ulica 45	Ševina	Pacsirta utca
7.	Senta	Ulica 46	Slavulj	Fülemüle utca
8.	Senta	Ulica 47	Ovčarska	Juhász utca
9.	Senta	Ulica 48	Bulka	Pipacs utca
10.	Senta	Ulica 49	Slama	Szalma utca



102.

На основу члана 32. става 1. тачке 20. Закона о локалној самоуправи („Службени гласник РС“, број 129/2007, 83/2014 – др. закон, 101/2016 – др. закон и 47/2018) и члана 46. става 1. тачке 17. Статута општине Сента („Службени лист општине Сента“, број 5/2011 и 13/2017), Скупштина општине Сента на седници одржаној дана 24. августа 2018. године донела је

**ОДЛУКУ
О ЗАСНИВАЊУ СЛУЖБЕНОСТИ ПРАВА ПРОЛАЗА У КОРИСТ АУТО
МОТО ЦЕНТАР-САТ ДОО**

Члан 1.

Овом одлуком, у складу са законом, врши се заснивање службености права пролаза на грађевинском земљишту које се налази на катастарској парцели 1767 КО Сента у корист Ауто мото Центар-сат доо, са седиштем у Сенти, ул. Јесења бр. 6.

Члан 2.

Стварна службеност права пролаза из члана 1. ове одлуке заснива се без обавезе плаћања накнаде.

Члан 3.

Овлашћује се председник општине Сента да закључи уговор са Ауто мото Центар-сат доо о заснивању службености права пролаза на предметном земљишту ради регулисања међусобних односа поводом заснивања службености права пролаза.

Члан 4.

Ова одлука ступа на снагу осмог дана од дана објављивања у „Службеном листу општине Сента“.

**Република Србија
Аутономна Покрајина Војводина
Општина Сента
Скупштина општине Сента
Број: 46-41/2018-I
Дана: 24. августа 2018. године
С е н т а**

**Председница Скупштине општине Сента
Татјана Бало с. р.**



103.

На основу члана 14. став 4. и члана 60. став 2. и 4. Закона о пољопривредном земљишту („Службени гласник Републике Србије”, број 62/06, 65/08, 41/09, 112/15 и 80/2017) и члана 46. став 1. тачка 33. Статута општине Сента („Службени лист општине Сента“ бр. 5/2011 и 13/2017), а уз сагласност Министарства пољопривреде, шумарства и водопривреде број 320-11-04927/2018-14 од 19.07.2018. године, Скупштина општине Сента на седници одржаној дана 24. августа 2018. године, донела је

З А К Л Ј У Ч А К
О УСВАЈАЊУ ГОДИШЊЕГ ПРОГРАМА ЗАШТИТЕ, УРЕЂЕЊА И КОРИШЋЕЊА
ПОЉОПРИВРЕДНОГ ЗЕМЉИШТА НА ТЕРИТОРИЈИ ОПШТИНЕ СЕНТА ЗА
2018. ГОДИНУ

I.

УСВАЈА СЕ Годишњи програм заштите, уређења и коришћења пољопривредног земљишта на територији општине Сента за 2018. годину.

II.

Овај Закључак објавити у „Службеном листу општине Сента“.

Република Србија
Аутономна Покрајина Војводина
Општина Сента
Скупштина општине Сента
Број: 320-37/2018-I
Дана: 24. августа 2018. године
С е н т а

Председница Скупштине општине Сента
Татјана Бало с. р.

**ГОДИШЊИ ПРОГРАМ
ЗАШТИТЕ, УРЕЂЕЊА И КОРИШЋЕЊА
ПОЉОПРИВРЕДНОГ ЗЕМЉИШТА НА
ТЕРИТОРИЈИ ОПШТИНЕ СЕНТА ЗА 2018.
ГОДИНУ**

I

ОПШТИ ДЕО ПРОГРАМА

УВОД

1. Географски положај општине Сента

Општина Сента се налази на северу Републике Србије, односно АП Војводине, на десној страни реке Тисе, 43 км јужно од српске-мађарске границе.

Укупна површина општине износи 293,4 км². Има добру повезаност са околином захваљујући добром друмском, жељезничком и речном саобраћају.

Цела општина је подељена у 3 катастарске општине:

- Ко Батка
- Ко Сента
- Ко Торњош

2. Климатске карактеристике општине Сента

Општину Сента карактеришу вредности умерено континенталне климе: четири годишња доба са великим температурним осцилацијама, сува лета са високим температурама, хладне зиме, неравномерним распоредом падавина.

Континентана клима продире са истока и североистока и захвата подручје интензивне биљне производње. Средња годишња температура износи око 11°C. Дужина безмразног периода је 150 до 180 дана. Средња годишња облачност износи око 45 %.

Годишња количина падавина се креће у границама од 550 до 650 мм, у активном делу вегетације пада око 60% укупних количина падавина са максимумом у мају и јуну месецу.

3. Хидрографске и хидролошке карактеристике општине Сента

река Тиса – највећи природни водоток

речица Чик - на западној граници општине
каналска мрежа – изграђена у Риту и служи за одводњавање и наводњавање

4. Геоморфолошке и педолошке карактеристике општине Сента

Геоморфолошке карактеристике одређују:

1. алувијална равна - уз реку Тису, која је створена воденом ерозијом и акумулацијом наноса реке. Састоји се од песка, речног муља и глине. Надморска висина је од 75 до 79 м.
2. лесна тераса - почетак Телечке висоравне са различитом дебљином леса. Надморска висина је од 93 до 111 м.

Педолошки покривач чине следећи типови земљишта:

1. чернозем (карбонатни и безкарбонатни) – захвата највеће површине. Производна вредност земљишта је висока уз присуство оптималне влажности.
2. слатинаста земљишта (ливатска црница карбонатна, ливатска црница заслађена, ритска црница, смоница и солончак) - су хидроморфне структуре, слабијих производних особина. Површине су изложене штетном утицају површинских и подземних вода. Мале висинске разлике отежавају одводњавање у случају високих подземних вода или после великих падавина.
3. Делувијално – алувијални наноси- су различитог механичког састава који су под директним утицајем водног режима реке Тисе.

5. Заштита пољопривредног земљишта

Тренутно стање пољопривредног земљишта у општини Сента

1. Све интензивнија, прекомерна и нестручна употреба пестицида је највећа опасност у погледу загађивања пољопривредних површина,
2. Употреба минералних ђубрива без претходне детаљне анализе педолошких особина земљишта представља потенцијалну опасност за животну средину нарочито у регионима где је интензивна повртарска производња и у заштићеном простору
3. Употреба воде за наводњавање без претходне анализе хемијског састава воде,
4. Фабрике су потенцијални загађивачи реке Тисе и околних пољопривредних површина са штетним и опасним материјама,
5. Делимично нерешене отпадне воде из домаћинства и пољопривредних газдинстава су потенцијална опасност за загађивање подземних вода,
6. Постојање дивљих депонија смећа које се налазе у близини обрадивих површина,
7. Штетни утицај ветра – еолска ерозија због непостојања ветрозаштитних појасева. Проблем је и неконтролисана сеча у постојећим ветрозаштитним појасевима,
8. Коришћење канала за одводњавање и наводњавање је ограничено стањем каналске мреже. Канали су замуљени, зарасли са растињом, тако да у одређеним случајевима (високе подземне воде, велике кише, суша) не испуњавају захтеве,

9. Пољски путеви су у лошем стању, слебо се одржавају, узурпирани су од стране власника и корисника пољопривредних земљишта,
10. Комасација пољопривредног земљишта спроведена је у КО Сента 1965. године, у КО Торњош 1965. године. Нов премеј урађен је у КО Сента 1961-1962 године, у КО Торњош 1963. године. Комасација као ни нов премеј пољопривредног земљишта није извршена у КО Батка.

Уређење пољопривредног земљишта – предложене мере

1. Анализама земљишта треба пратити загађеност пољопривредних површина,
2. Анализама воде треба пратити загађеност у реци Тиса, у каналима и у подземним водама,
3. Санација дивљих депонија,
4. Чување постојећих ветрозаштитних појасева и подизање и неговање нових,
5. Одржавање канала за одводњавање и наводњавање и изградња нових где је то потребно,
6. Обележавати линије путева и одбранили од узурпације. Обзиром на стање потребно је уложити знатна средства за то.
7. Одржавање и уређивање пољских путева – и спречавати оштећење истих са механизацијом,

У општини Сента се предузимају одређене радње у вези побољшања стања, али с обзиром да радови око уређивања пољопривредног земљишта захтевају велика новчана средства, ови ће бити дуготрајни процеси.

II

ПРОГРАМ УТВРЂИВАЊА РАДОВА НА ЗАШТИТИ И УРЕЂЕЊУ ПОЉОПРИВРЕДНОГ ЗЕМЉИШТА

Табела 1.

Шифра	Извор средстава	Износ
99610	Пренета средства	34 596 000
100010	Очекивана средства од закупа пољопривредног земљишта у државној својини	30 000 000

Табела 2

Шифра	Намена улагања	Јединица мере	Вредност	Предрачунска вредност	Сопствено финансирање	Друго финансирање
99622	Одводњавање пољопривредног земљишта	Површина у ха	2 000 000	2 000 000	2 000 000	
99623	Обележавање парцела државног земљишта	Површина у ха	3 396 000	3 396 000	3 396 000	
99624	Опрема за службу за давање у закуп пољопривредног земљишта у државној својини	Број радова	2 200 000	2 200 000	2 200 000	
100022	Уређење атарских путева	Површина у ха	13 000 000	13 000 000	13 000 000	
100023	Подизање ветрозаштитних појасева	Површина у ха	3 000 000	3 000 000	3 000 000	
100024	Студијско-истраживачки радови из области заштите пољопривредног	Број радова	1 000 000	1 000 000	1 000 000	

	земљишта					
10002 6	Контрола плодности обрадивог пољопривредног земљишта(прве до пете класе), унетог минералног ђубрива и пестицида у обрадиво пољопривредно земљиште	Површина у ха	2 000 000	2 000 000	2 000 000	
10002 7	Остале мере	Број радова	25 200 000	25 200 000	25 200 000	
10042 2	Остале мере заштите	Број радова	12 800 000	12 800 000	12 800 000	

Табела 3 Одводњавање

Шифра	Каналска мрежа - изграђено (ха)	Каналска мрежа - у функцији (ха)	Цевна дренажа - изграђено (ха)	Цевна дренажа - у функцији (ха)	Укупно - изграђено (ха)	Укупно - у функцији (ха)
15208	3200	3200	0	0	3200	3200

Табела 4 Наводњавање

Шифра	Широкозахватне машине (ха)	Тифони (ха)	Кап по кап (ха)	Кишна крила (ха)	Остало (ха)	Укупно (ха)
1400 4	2416.15	250	0	50	242	2958.15

Табела 5 Мелиорација

Шифра	Физичке (ха)	Хемијске (ха)	Биолошке (ха)	Ливаде и пашњаце (ха)	Остало (ха)	Укупно (ха)
1240 3	0	0	0	0	0	0

III

ПЛАН КОРИШЋЕЊА

ПОЉОПРИВРЕДНОГ ЗЕМЉИШТА

У ДРЖАВНОЈ СВОЈИНИ

Верификована листа ППЗ сточари

Рб	ЈМБГ/МБ	Број УГ	Закупац	Врста животиња	РПГ	ХИД број	Површина у власништву	Површина повезаних лица	Површина у закупу са другим лицима
1	2404955820011	37,1500	Јожеф Киш Бичкеи	Остала говеда	803693000797	803693000157	3,3844	0,0000	0,0000
2	1807955820015	9,8000	Бин Тибор	Остала говеда	803693000720	803693000561	0,0000	0,0000	0,0000
2	1807955820015	47,3500	Бин Тибор	Говеда у систему уматичења	803693000720	803693000561	11,1294	8,8568	0,0000
3	2001973820013	31,4000	Катона Атила	Остала говеда	803693001130	803693000173	0,0000	0,0000	0,0000
3	2001973820013	74,3000	Катона Атила	Говеда у систему уматичења	803693001130	803693000173	4,5712	7,1871	0,0000
4	2104969825020	1,6000	Тот Баги Ержебет	Остала говеда	803715000506	803715001183	0,0000	0,0000	0,0000
4	2104969825020	28,5000	Тот Баги Ержебет	Говеда у систему уматичења	803715000506	803715001183	11,5848	0,0000	0,0000
5	1503968822506	52,8000	Калмар Роберт	Остала говеда	803693000061	803693000835	0,0000	0,0000	0,0000
5	1503968822506	98,8500	Калмар Роберт	Говеда у систему уматичења	803693000061	803693000835	10,1097	12,8244	0,0000
6	1412978820034	6,6000	Тибор Варади	Остала говеда	803707006649	803707017593	2,5928	0,0000	0,0000
7	0308976825033	41,0000	Валерија Фабо	Остале овце	800473013323	803693001676	0,0000	0,0000	0,0000
7	0308976825033	18,2000	Валерија Фабо	Овце у систему уматичења	800473013323	803693001676	3,1910	0,0000	0,0000
8	2308986820401	48,0000	Даниел Калмар	Остала говеда	803707003747	803693002427	3,4963	0,4442	1,1843
9	2008981820302	63,1000	Карољ Леринц	Овце у систему уматичења	803677001547	803677002872	1,2279	0,0000	0,0000
10	2411956820011	35,1000	Ференц Козма	Остала говеда	803693000410	803693001007	0,0000	0,0000	0,0000
10	2411956820011	16,0000	Ференц Козма	Говеда у систему уматичења	803693000410	803693001007	6,6301	2,8159	0,0000
11	2602972825066	15,6000	Бењак Габриела	Остали коњи	803715003416	803715000078	0,0000	0,0000	0,0000

11	2602972825 066	17,5000	Беџак Габриела	Остала говеда	80371500 3416	80371500 0078	2,0955	0,0000	0,0000
12	2111956820 018	22,6000	Геза Пап	Остала говеда	80368500 2476	80368500 1668	5,5540	4,3238	1,2314
13	1603971820 020	20,3000	Рудолф Ковач	Остала говеда	80367700 0524	80367700 0322	0,0867	0,0000	0,0000
14	2605952820 059	35,9000	Фабрик Петер Пал	Остала говеда	80371500 0115	80371500 0276	0,0000	0,0000	0,0000
14	2605952820 059	54,5000	Фабрик Петер Пал	Говеда у систему уматиче ња	80371500 0115	80371500 0276	3,4503	4,9478	0,0000
15	1403968820 061	13,7000	Лајош Кечкемет и	Остала говеда	80369300 0754	80369300 1445	0,0000	0,0000	0,0000
15	1403968820 061	24,1000	Лајош Кечкемет и	Говеда у систему уматиче ња	80369300 0754	80369300 1445	4,2840	2,5181	0,0000
16	1302973820 036	775,1500	Мучи Золтан	Остале свиње	80368500 2190	80368500 3185	58,3845	7,2696	0,0000
17	0608966820 010	60,8000	Пушин Ђорђе	Остала говеда	80464900 0087	80371500 0946	0,0000	0,0000	0,0000
17	0608966820 010	148,5500	Пушин Ђорђе	Говеда у систему уматиче ња	80464900 0087	80371500 0946	44,4881	0,0000	0,0000
18	1304964820 018	12,9000	Хенрик Чабаи	Остале овце	80369300 0053	80369300 0892	5,3006	0,0000	0,0000
19	1404973820 017	25,8500	Молнар Габор Фриђеш	Остала говеда	80369300 1289	80369300 0199	0,0000	0,0000	0,0000
19	1404973820 017	38,9500	Молнар Габор Фриђеш	Говеда у систему уматиче ња	80369300 1289	80369300 0199	23,0589	21,9769	0,0000
20	2307961825 046	10,6000	Фејди Валериа	Остала говеда	80371500 1049	80371500 0300	0,0000	0,0000	0,0000
20	2307961825 046	40,7000	Фејди Валериа	Говеда у систему уматиче ња	80371500 1049	80371500 0300	6,9511	1,2500	0,0000
21	0101966820 013	48,9000	Тертеи Иштван	Остала говеда	80368500 1836	80368500 212	22,8633	4,4544	0,0000
22	1002977820 010	15,2000	Лалић Шандор	Остала говеда	80371500 3165	80371500 0789	0,0000	0,0000	0,0000
22	1002977820 010	125,5500	Лалић Шандор	Говеда у систему уматиче ња	80371500 3165	80371500 0789	67,2075	2,4580	0,0000
23	0809976820 014	5,7000	Жолт Ђенеш	Остала говеда	80369300 0592	80369300 1478	0,0000	0,0000	0,0000
23	0809976820 014	23,6000	Жолт Ђенеш	Говеда у систему уматиче ња	80369300 0592	80369300 1478	4,6230	0,2208	0,0000 1447

24	2601981820 011	88,2000	Пап Андор	Остала говеда	80368500 1003	80368500 1650	0,0000	0,0000	0,0000
24	2601981820 011	81,7000	Пап Андор	Говеда у систему уматиче ња	80368500 1003	80368500 1650	13,1988	2,6851	0,0000
25	0401976820 015	5,0500	Карољ Јухас	Остала говеда	80368500 2107	80368500 6188	0,0000	0,0000	0,0000
25	0401976820 015	19,2000	Карољ Јухас	Говеда у систему уматиче ња	80368500 2107	80368500 6188	0,9272	0,0000	0,0000
26	1110963820 058	170,1000	Калмар Роберт	Остала говеда	80367700 0109	80367700 0314	19,6140	2,2550	0,0000
27	1403970825 054	46,5000	Моника Сабадош	Остала говеда	80369300 0550	80369300 0181	0,0000	0,0000	0,0000
27	1403970825 054	26,6000	Моника Сабадош	Говеда у систему уматиче ња	80369300 0550	80369300 0181	3,3144	12,8088	0,0000
28	2201953820 016	3,6500	Јанош Пап	Остала говеда	80367700 0427	80367700 0405	0,0000	0,0000	0,0000
28	2201953820 016	11,4000	Јанош Пап	Говеда у систему уматиче ња	80367700 0427	80367700 0405	1,1993	1,1568	0,0000
29	0408958820 061	27,4000	Тибор Нађ	Остала говеда	80370701 1391	80370701 6900	0,0000	0,0000	0,0000
29	0408958820 061	5,9000	Тибор Нађ	Говеда у систему уматиче ња	80370701 1391	80370701 6900	0,0000	0,5742	0,0000
30	1606982820 404	8,8000	Хорват Катаи Саболч	Остале овце	80370700 3909	80370700 2017	0,0000	0,0000	0,0000
30	1606982820 404	27,3000	Хорват Катаи Саболч	Овце у систему уматиче ња	80370700 3909	80370700 2017	0,0000	0,0000	0,0000
30	1606982820 404	53,8500	Хорват Катаи Саболч	Остала говеда	80370700 3909	80370700 2017	0,0000	0,0000	0,0000
30	1606982820 404	27,8000	Хорват Катаи Саболч	Говеда у систему уматиче ња	80370700 3909	80370700 2017	26,1507	8,2084	0,0000
31	2112993825 409	7,5000	Фејди Ана	Остала говеда	80371500 3572	80371500 5101	1,2500	0,0000	0,0000
32	1903979820 015	13,8000	Хорват Катаи Ервин	Остале овце	80368500 2689	80368500 2419	0,0000	0,0000	0,0000
32	1903979820 015	44,6000	Хорват Катаи Ервин	Овце у систему уматиче ња	80368500 2689	80368500 2419	0,0000	0,0000	0,0000

32	1903979820 015	10,7000	Хорват Катаи Ервин	Остала говеда	80368500 2689	80368500 2419	32,3971	3,8956	0,0000
33	2212964820 060	15,8000	Шипош Иштван	Остала говеда	80369300 0622	80369300 1338	0,0000	0,0000	0,0000
33	2212964820 060	19,5000	Шипош Иштван	Говеда у систему уматиче ња	80369300 0622	80369300 1338	1,2948	9,7672	0,0000
34	0601986820 403	46,4000	Немања Петровић	Остала говеда	80371500 1103	80371500 3742	6,9580	0,0000	0,0000
35	0406988820 411	0,0400	Петар Бало	Остале овце	80370701 3521	80370702 0365	0,0000	0,0000	0,0000
35	0406988820 411	2,9000	Петар Бало	Овце у систему уматиче ња	80370701 3521	80370702 0365	0,0000	0,0000	0,0000
35	0406988820 411	16,2800	Петар Бало	Остале свиње	80370701 3521	80370702 0365	0,0000	0,0000	0,0000
35	0406988820 411	6,8000	Петар Бало	Свиње у систему уматиче ња	80370701 3521	80370702 0365	0,3527	0,0000	0,0000
36	3001971825 054	15,3500	Новак Марија	Свиње у систему уматиче ња	80368500 4371	80368500 3060	2,7138	0,2448	0,0000
37	0411975820 017	24,8000	Тот Тибор	Остала говеда	80368500 1356	80368500 2087	0,0000	0,0000	0,0000
37	0411975820 017	6,7000	Тот Тибор	Говеда у систему уматиче ња	80368500 1356	80368500 2087	11,2448	0,0000	0,0000
38	2607978820 017	9,0000	Пољак Денеш	Остале овце	80368500 4347	80368500 1692	0,0000	0,0000	0,0000
38	2607978820 017	15,4000	Пољак Денеш	Остала говеда	80368500 4347	80368500 1692	8,8523	3,3919	0,0000
39	2802978820 014	8,3000	Јацинт Катаи Хорват	Остале овце	80370700 7874	80370700 0672	0,0000	0,0000	0,0000
39	2802978820 014	34,5000	Јацинт Катаи Хорват	Овце у систему уматиче ња	80370700 7874	80370700 0672	0,0000	0,0000	0,0000
39	2802978820 014	37,8000	Јацинт Катаи Хорват	Остала говеда	80370700 7874	80370700 0672	30,3779	16,4879	0,0000
40	1609949820 082	9,0000	Шурањи Иштван	Остала говеда	80371500 1103	80371500 1118	0,0000	0,0000	0,0000
40	1609949820 082	10,3000	Шурањи Иштван	Говеда у систему уматиче ња	80371500 1103	80371500 1118	9,1296	0,0000	0,0000
41	2601979820 012	16,3000	Лајко Едвард	Остала говеда	80368500 0279	80368500 4803	0,0000	0,0000	0,0000

41	2601979820 012	23,2000	Лајко Едвард	Говеда у систему уматиче ња	80368500 0279	80368500 4803	3,2523	2,9611	0,0000
42	1912978825 012	31,5000	Шурањи Харгита	Остала говеда	80368500 2751	80368500 2971	5,1073	14,1760	0,0000
43	2108970820 100	34,4000	Бин Ендре	Остала говеда	80369300 0150	80369300 1627	0,0000	0,0000	0,0000
43	2108970820 100	29,5500	Бин Ендре	Говеда у систему уматиче ња	80369300 0150	80369300 1627	0,4861	2,2129	0,0000
44	1209967820 024	22,8000	Славко Шашин	Остале овце	80368500 3057	80368500 3755	7,0583	0,0000	0,0000

Верификована листа ППЗ инфраструктура

Рб	ЈМБГ/МБ	Закупац	РПГ	Кат. општина	Број парцел е	Део	Површин а	Повр.држ .удео	Повр. под инфрастр уктуром	Инфрастр уктура
1	08137161	Пољопри вреда д.о.о.	803707 001000	Сента	12029		0,7112	0,7112	0,7112	Систем за наводњава ње
2	08137161	Пољопри вреда д.о.о.	803707 001000	Сента	12030		1,5307	1,5307	1,5307	Систем за наводњава ње
3	08137161	Пољопри вреда д.о.о.	803707 001000	Сента	12031/ 1		67,2035	67,2035	67,2035	Систем за наводњава ње
4	08137161	Пољопри вреда д.о.о.	803707 001000	Сента	12035/ 2		72,2065	72,2065	72,2065	Систем за наводњава ње
5	08137161	Пољопри вреда д.о.о.	803707 001000	Сента	12036		91,8222	91,8222	91,8222	Систем за наводњава ње
6	08137161	Пољопри вреда д.о.о.	803707 001000	Сента	12037		0,3132	0,3132	0,3132	Систем за наводњава ње
7	08137161	Пољопри вреда д.о.о.	803707 001000	Сента	12038		0,0424	0,0424	0,0424	Систем за наводњава ње
8	08137161	Пољопри вреда д.о.о.	803707 001000	Сента	12039		0,4300	0,4300	0,4300	Систем за наводњава ње
9	08137161	Пољопри вреда д.о.о.	803707 001000	Сента	12040		0,3294	0,3294	0,3294	Систем за наводњава ње
10	08137161	Пољопри вреда д.о.о.	803707 001000	Сента	12041		0,0225	0,0225	0,0225	Систем за наводњава ње
11	08137161	Пољопри вреда д.о.о.	803707 001000	Сента	12042		0,0936	0,0936	0,0936	Систем за наводњава ње

12	08137161	Пољопри вред д.о.о.	803707 001000	Сента	12043		0,1066	0,1066	0,1066	Систем за наводњава ње
13	08137161	Пољопри вред д.о.о.	803707 001000	Сента	12044		73,5436	73,5436	73,5436	Систем за наводњава ње
14	08137161	Пољопри вред д.о.о.	803707 001000	Сента	12045		83,6857	83,6857	83,6857	Систем за наводњава ње
15	08137161	Пољопри вред д.о.о.	803707 001000	Сента	12046		81,0708	81,0708	81,0708	Систем за наводњава ње
16	08137161	Пољопри вред д.о.о.	803707 001000	Сента	12047		0,3508	0,3508	0,3508	Систем за наводњава ње
17	08137161	Пољопри вред д.о.о.	803707 001000	Сента	12048		0,1480	0,1480	0,1480	Систем за наводњава ње
18	08137161	Пољопри вред д.о.о.	803707 001000	Сента	12049		0,0519	0,0519	0,0519	Систем за наводњава ње
19	08137161	Пољопри вред д.о.о.	803707 001000	Сента	12050		0,0933	0,0933	0,0933	Систем за наводњава ње
20	08137161	Пољопри вред д.о.о.	803707 001000	Сента	12051		0,0756	0,0756	0,0756	Систем за наводњава ње
21	08137161	Пољопри вред д.о.о.	803707 001000	Сента	12052		0,6389	0,6389	0,6389	Систем за наводњава ње
22	08137161	Пољопри вред д.о.о.	803707 001000	Сента	12053		0,0551	0,0551	0,0551	Систем за наводњава ње
23	08137161	Пољопри вред д.о.о.	803707 001000	Сента	12054		0,0761	0,0761	0,0761	Систем за наводњава ње
24	08137161	Пољопри вред д.о.о.	803707 001000	Сента	12055		0,2457	0,2457	0,2457	Систем за наводњава ње
25	08137161	Пољопри вред д.о.о.	803707 001000	Сента	12056		93,5428	93,5428	93,5428	Систем за наводњава ње
26	08137161	Пољопри вред д.о.о.	803707 001000	Сента	12111/ 2		1,8794	1,8794	1,8794	Систем за наводњава ње
27	08137161	Пољопри вред д.о.о.	803707 001000	Сента	12112		1,0090	1,0090	1,0090	Систем за наводњава ње
28	08137161	Пољопри вред д.о.о.	803707 001000	Сента	12113		0,4597	0,4597	0,4597	Систем за наводњава ње
29	08137161	Пољопри вред д.о.о.	803707 001000	Сента	12114		0,1069	0,1069	0,1069	Систем за наводњава ње
30	08137161	Пољопри вред д.о.о.	803707 001000	Сента	12115		0,0527	0,0527	0,0527	Систем за наводњава ње

31	08137161	Пољопри вред д.о.о.	803707 001000	Сента	12116		5,2607	5,2607	5,2607	Систем за наводњава ње
32	08137161	Пољопри вред д.о.о.	803707 001000	Сента	12117		1,1828	1,1828	1,1828	Систем за наводњава ње
33	08137161	Пољопри вред д.о.о.	803707 001000	Сента	12118		1,3542	1,3542	1,3542	Систем за наводњава ње
34	08137161	Пољопри вред д.о.о.	803707 001000	Сента	12119		0,4543	0,4543	0,4543	Систем за наводњава ње
35	08137161	Пољопри вред д.о.о.	803707 001000	Сента	12120		1,1836	1,1836	1,1836	Систем за наводњава ње
36	08137161	Пољопри вред д.о.о.	803707 001000	Сента	12121		1,0684	1,0684	1,0684	Систем за наводњава ње
37	08137161	Пољопри вред д.о.о.	803707 001000	Сента	12122		2,1135	2,1135	2,1135	Систем за наводњава ње
38	08137161	Пољопри вред д.о.о.	803707 001000	Сента	12123		1,5805	1,5805	1,5805	Систем за наводњава ње
39	08137161	Пољопри вред д.о.о.	803707 001000	Сента	12124		0,4955	0,4955	0,4955	Систем за наводњава ње
40	08137161	Пољопри вред д.о.о.	803707 001000	Сента	12125/ 1		6,1731	6,1731	6,1731	Систем за наводњава ње
41	08137161	Пољопри вред д.о.о.	803707 001000	Сента	12125/ 2		3,3340	3,3340	3,3340	Систем за наводњава ње
42	08137161	Пољопри вред д.о.о.	803707 001000	Сента	12126		0,5638	0,5638	0,5638	Систем за наводњава ње
43	08137161	Пољопри вред д.о.о.	803707 001000	Сента	12127		2,9978	2,9978	2,9978	Систем за наводњава ње
44	08137161	Пољопри вред д.о.о.	803707 001000	Сента	12128		0,8372	0,8372	0,8372	Систем за наводњава ње
45	08137161	Пољопри вред д.о.о.	803707 001000	Сента	12129		0,6453	0,6453	0,6453	Систем за наводњава ње
46	08137161	Пољопри вред д.о.о.	803707 001000	Сента	12130		0,3928	0,3928	0,3928	Систем за наводњава ње
47	08137161	Пољопри вред д.о.о.	803707 001000	Сента	12131		2,3562	2,3562	2,3562	Систем за наводњава ње
48	08137161	Пољопри вред д.о.о.	803707 001000	Сента	12132		0,6016	0,6016	0,6016	Систем за наводњава ње
49	08137161	Пољопри вред д.о.о.	803707 001000	Сента	12133		0,3376	0,3376	0,3376	Систем за наводњава ње

50	08137161	Пољопри вред д.о.о.	803707 001000	Сента	12134		0,9971	0,9971	0,9971	Систем за наводњава ње
51	08137161	Пољопри вред д.о.о.	803707 001000	Сента	12135		2,3018	2,3018	2,3018	Систем за наводњава ње
52	08137161	Пољопри вред д.о.о.	803707 001000	Сента	12137		0,1016	0,1016	0,1016	Систем за наводњава ње
53	08137161	Пољопри вред д.о.о.	803707 001000	Сента	12138		0,0614	0,0614	0,0614	Систем за наводњава ње
54	08137161	Пољопри вред д.о.о.	803707 001000	Сента	12139		0,0789	0,0789	0,0789	Систем за наводњава ње
55	08137161	Пољопри вред д.о.о.	803707 001000	Сента	12140		0,0415	0,0415	0,0415	Систем за наводњава ње
56	08137161	Пољопри вред д.о.о.	803707 001000	Сента	12141		0,0631	0,0631	0,0631	Систем за наводњава ње
57	08137161	Пољопри вред д.о.о.	803707 001000	Сента	12142		1,3207	1,3207	1,3207	Систем за наводњава ње
58	08137161	Пољопри вред д.о.о.	803707 001000	Сента	12143		1,5392	1,5392	1,5392	Систем за наводњава ње
59	08137161	Пољопри вред д.о.о.	803707 001000	Сента	12144		1,7492	1,7492	1,7492	Систем за наводњава ње
60	08137161	Пољопри вред д.о.о.	803707 001000	Сента	12145		2,9381	2,9381	2,9381	Систем за наводњава ње
61	08137161	Пољопри вред д.о.о.	803707 001000	Сента	12146		3,0650	3,0650	3,0650	Систем за наводњава ње
62	08137161	Пољопри вред д.о.о.	803707 001000	Сента	12147		1,3658	1,3658	1,3658	Систем за наводњава ње
63	08137161	Пољопри вред д.о.о.	803707 001000	Сента	12148		0,3032	0,3032	0,3032	Систем за наводњава ње
64	08137161	Пољопри вред д.о.о.	803707 001000	Сента	12149		0,0696	0,0696	0,0696	Систем за наводњава ње
65	08137161	Пољопри вред д.о.о.	803707 001000	Сента	12150		0,0478	0,0478	0,0478	Систем за наводњава ње
66	08137161	Пољопри вред д.о.о.	803707 001000	Сента	12151		0,0645	0,0645	0,0645	Систем за наводњава ње
67	08137161	Пољопри вред д.о.о.	803707 001000	Сента	12152		0,0545	0,0545	0,0545	Систем за наводњава ње
68	08137161	Пољопри вред д.о.о.	803707 001000	Сента	12153		0,8720	0,8720	0,8720	Систем за наводњава ње

69	08137161	Пољопри вред д.о.о.	803707 001000	Сента	12155		4,2567	4,2567	4,2567	Систем за наводњава ње
70	08137161	Пољопри вред д.о.о.	803707 001000	Сента	12156		1,0625	1,0625	1,0625	Систем за наводњава ње
71	08137161	Пољопри вред д.о.о.	803707 001000	Сента	12157		0,2104	0,2104	0,2104	Систем за наводњава ње
72	08137161	Пољопри вред д.о.о.	803707 001000	Сента	12158		0,2556	0,2556	0,2556	Систем за наводњава ње
73	08137161	Пољопри вред д.о.о.	803707 001000	Сента	12159		0,1156	0,1156	0,1156	Систем за наводњава ње
74	08137161	Пољопри вред д.о.о.	803707 001000	Сента	12160		5,2934	5,2934	5,2934	Систем за наводњава ње
75	08137161	Пољопри вред д.о.о.	803707 001000	Сента	12161/ 2		1,2444	1,2444	1,2444	Систем за наводњава ње
76	08137161	Пољопри вред д.о.о.	803707 001000	Сента	12167		6,9212	6,9212	6,9212	Систем за наводњава ње
77	08137161	Пољопри вред д.о.о.	803707 001000	Сента	12168		2,8796	2,8796	2,8796	Систем за наводњава ње
78	08137161	Пољопри вред д.о.о.	803707 001000	Сента	12169		1,7568	1,7568	1,7568	Систем за наводњава ње
79	08137161	Пољопри вред д.о.о.	803707 001000	Сента	12170		1,2056	1,2056	1,2056	Систем за наводњава ње
80	08137161	Пољопри вред д.о.о.	803707 001000	Сента	12171		1,7984	1,7984	1,7984	Систем за наводњава ње
81	08137161	Пољопри вред д.о.о.	803707 001000	Сента	12172		2,3184	2,3184	2,3184	Систем за наводњава ње
82	08137161	Пољопри вред д.о.о.	803707 001000	Сента	12173		0,2099	0,2099	0,2099	Систем за наводњава ње
83	08137161	Пољопри вред д.о.о.	803707 001000	Сента	12174		1,6790	1,6790	1,6790	Систем за наводњава ње
84	08137161	Пољопри вред д.о.о.	803707 001000	Сента	12175		1,2547	1,2547	1,2547	Систем за наводњава ње
85	08137161	Пољопри вред д.о.о.	803707 001000	Сента	12176		0,9932	0,9932	0,9932	Систем за наводњава ње
86	08137161	Пољопри вред д.о.о.	803707 001000	Сента	12177		0,3034	0,3034	0,3034	Систем за наводњава ње
87	08137161	Пољопри вред д.о.о.	803707 001000	Сента	12178		2,1869	2,1869	2,1869	Систем за наводњава ње

88	08137161	Пољопри вред д.о.о.	803707 001000	Сента	12179		2,7393	2,7393	2,7393	Систем за наводњава ње
89	08137161	Пољопри вред д.о.о.	803707 001000	Сента	12181		0,4292	0,4292	0,4292	Систем за наводњава ње
90	08137161	Пољопри вред д.о.о.	803707 001000	Сента	12182/ 1		1,2120	1,2120	1,2120	Систем за наводњава ње
91	08137161	Пољопри вред д.о.о.	803707 001000	Сента	12182/ 2		0,6060	0,6060	0,6060	Систем за наводњава ње
92	08137161	Пољопри вред д.о.о.	803707 001000	Сента	12182/ 3		0,6060	0,6060	0,6060	Систем за наводњава ње
93	08137161	Пољопри вред д.о.о.	803707 001000	Сента	12183		0,0923	0,0923	0,0923	Систем за наводњава ње
94	08137161	Пољопри вред д.о.о.	803707 001000	Сента	12184		0,1310	0,1310	0,1310	Систем за наводњава ње
95	08137161	Пољопри вред д.о.о.	803707 001000	Сента	12185		0,0854	0,0854	0,0854	Систем за наводњава ње
96	08137161	Пољопри вред д.о.о.	803707 001000	Сента	12186		1,4410	1,4410	1,4410	Систем за наводњава ње
97	08137161	Пољопри вред д.о.о.	803707 001000	Сента	12187		2,2039	2,2039	2,2039	Систем за наводњава ње
98	08137161	Пољопри вред д.о.о.	803707 001000	Сента	12188		0,4607	0,4607	0,4607	Систем за наводњава ње
99	08137161	Пољопри вред д.о.о.	803707 001000	Сента	12189		0,0368	0,0368	0,0368	Систем за наводњава ње
100	08137161	Пољопри вред д.о.о.	803707 001000	Сента	12190		0,0434	0,0434	0,0434	Систем за наводњава ње
101	08137161	Пољопри вред д.о.о.	803707 001000	Сента	12191		0,3148	0,3148	0,3148	Систем за наводњава ње
102	08137161	Пољопри вред д.о.о.	803707 001000	Сента	12192		0,1061	0,1061	0,1061	Систем за наводњава ње
103	08137161	Пољопри вред д.о.о.	803707 001000	Сента	12193		0,0272	0,0272	0,0272	Систем за наводњава ње
104	08137161	Пољопри вред д.о.о.	803707 001000	Сента	12194		0,1539	0,1539	0,1539	Систем за наводњава ње
105	08137161	Пољопри вред д.о.о.	803707 001000	Сента	12195		0,1529	0,1529	0,1529	Систем за наводњава ње
106	08137161	Пољопри вред д.о.о.	803707 001000	Сента	12196		0,0272	0,0272	0,0272	Систем за наводњава ње

107	08137161	Пољопри вреда д.о.о.	803707 001000	Сента	12197		0,1059	0,1059	0,1059	Систем за наводњавање
108	08137161	Пољопри вреда д.о.о.	803707 001000	Сента	12198		0,2127	0,2127	0,2127	Систем за наводњавање
109	08137161	Пољопри вреда д.о.о.	803707 001000	Сента	12199		0,0521	0,0521	0,0521	Систем за наводњавање
110	08137161	Пољопри вреда д.о.о.	803707 001000	Сента	12200		0,3080	0,3080	0,3080	Систем за наводњавање
111	08137161	Пољопри вреда д.о.о.	803707 001000	Сента	12201		0,2784	0,2784	0,2784	Систем за наводњавање
112	08137161	Пољопри вреда д.о.о.	803707 001000	Сента	12202		1,4092	1,4092	1,4092	Систем за наводњавање
113	08137161	Пољопри вреда д.о.о.	803707 001000	Сента	12203		0,2528	0,2528	0,2528	Систем за наводњавање
114	08137161	Пољопри вреда д.о.о.	803707 001000	Сента	12204		0,1221	0,1221	0,1221	Систем за наводњавање
115	08137161	Пољопри вреда д.о.о.	803707 001000	Сента	12205		0,0325	0,0325	0,0325	Систем за наводњавање
116	08137161	Пољопри вреда д.о.о.	803707 001000	Сента	12206		5,9797	5,9797	5,9797	Систем за наводњавање
117	08137161	Пољопри вреда д.о.о.	803707 001000	Сента	12207		0,1820	0,1820	0,1820	Систем за наводњавање
118	08137161	Пољопри вреда д.о.о.	803707 001000	Сента	12208		0,0768	0,0768	0,0768	Систем за наводњавање
119	08137161	Пољопри вреда д.о.о.	803707 001000	Сента	12209		0,0793	0,0793	0,0793	Систем за наводњавање
120	08137161	Пољопри вреда д.о.о.	803707 001000	Сента	12210		1,4686	1,4686	1,4686	Систем за наводњавање
121	08137161	Пољопри вреда д.о.о.	803707 001000	Сента	12211		0,1301	0,1301	0,1301	Систем за наводњавање
122	08137161	Пољопри вреда д.о.о.	803707 001000	Сента	12212		0,3085	0,3085	0,3085	Систем за наводњавање
123	08137161	Пољопри вреда д.о.о.	803707 001000	Сента	12213		4,9012	4,9012	4,9012	Систем за наводњавање
124	08137161	Пољопри вреда д.о.о.	803707 001000	Сента	12214		3,6324	3,6324	3,6324	Систем за наводњавање
125	08137161	Пољопри вреда д.о.о.	803707 001000	Сента	12215		1,3689	1,3689	1,3689	Систем за наводњавање

126	08137161	Пољопри вреда д.о.о.	803707 001000	Сента	12216		0,1426	0,1426	0,1426	Систем за наводњавање
127	08137161	Пољопри вреда д.о.о.	803707 001000	Сента	12217		0,0494	0,0494	0,0494	Систем за наводњавање
128	08137161	Пољопри вреда д.о.о.	803707 001000	Сента	12218		0,0846	0,0846	0,0846	Систем за наводњавање
129	08137161	Пољопри вреда д.о.о.	803707 001000	Сента	12219		1,4410	1,4410	1,4410	Систем за наводњавање
130	08137161	Пољопри вреда д.о.о.	803707 001000	Сента	12220		1,1723	1,1723	1,1723	Систем за наводњавање
131	08137161	Пољопри вреда д.о.о.	803707 001000	Сента	12221		0,9230	0,9230	0,9230	Систем за наводњавање
132	08137161	Пољопри вреда д.о.о.	803707 001000	Сента	12222/ 1		0,4464	0,4464	0,4464	Систем за наводњавање
133	08137161	Пољопри вреда д.о.о.	803707 001000	Сента	12222/ 2		1,1868	1,1868	1,1868	Систем за наводњавање
134	08137161	Пољопри вреда д.о.о.	803707 001000	Сента	12222/ 3		3,9741	3,9741	3,9741	Систем за наводњавање
135	08137161	Пољопри вреда д.о.о.	803707 001000	Сента	12223		0,5436	0,5436	0,5436	Систем за наводњавање
136	08137161	Пољопри вреда д.о.о.	803707 001000	Сента	12224		2,4562	2,4562	2,4562	Систем за наводњавање
137	08137161	Пољопри вреда д.о.о.	803707 001000	Сента	12230		2,0908	2,0908	2,0908	Систем за наводњавање
138	08137161	Пољопри вреда д.о.о.	803707 001000	Сента	12231		3,4775	3,4775	3,4775	Систем за наводњавање
139	08137161	Пољопри вреда д.о.о.	803707 001000	Сента	12232		0,4000	0,4000	0,4000	Систем за наводњавање
140	08137161	Пољопри вреда д.о.о.	803707 001000	Сента	12233		1,7688	1,7688	1,7688	Систем за наводњавање
141	08137161	Пољопри вреда д.о.о.	803707 001000	Сента	12234		1,0749	1,0749	1,0749	Систем за наводњавање
142	08137161	Пољопри вреда д.о.о.	803707 001000	Сента	12235		0,3819	0,3819	0,3819	Систем за наводњавање
143	08137161	Пољопри вреда д.о.о.	803707 001000	Сента	12236		0,1208	0,1208	0,1208	Систем за наводњавање
144	08137161	Пољопри вреда д.о.о.	803707 001000	Сента	12237		0,0656	0,0656	0,0656	Систем за наводњавање

145	08137161	Пољопри вреда д.о.о.	803707 001000	Сента	12238		0,1487	0,1487	0,1487	Систем за наводњавање
146	08137161	Пољопри вреда д.о.о.	803707 001000	Сента	12239		0,1587	0,1587	0,1587	Систем за наводњавање
147	08137161	Пољопри вреда д.о.о.	803707 001000	Сента	12240		3,8289	3,8289	3,8289	Систем за наводњавање
148	08137161	Пољопри вреда д.о.о.	803707 001000	Сента	12241		1,6854	1,6854	1,6854	Систем за наводњавање
149	08137161	Пољопри вреда д.о.о.	803707 001000	Сента	12242		1,9537	1,9537	1,9537	Систем за наводњавање
150	08137161	Пољопри вреда д.о.о.	803707 001000	Сента	12243		2,6349	2,6349	2,6349	Систем за наводњавање
151	08137161	Пољопри вреда д.о.о.	803707 001000	Сента	12244		2,9654	2,9654	2,9654	Систем за наводњавање
152	08137161	Пољопри вреда д.о.о.	803707 001000	Сента	12245		0,1905	0,1905	0,1905	Систем за наводњавање
153	08137161	Пољопри вреда д.о.о.	803707 001000	Сента	12246		2,8064	2,8064	2,8064	Систем за наводњавање
154	08137161	Пољопри вреда д.о.о.	803707 001000	Сента	12247/ 1		3,4385	3,4385	3,4385	Систем за наводњавање
155	08137161	Пољопри вреда д.о.о.	803707 001000	Сента	12248		2,4082	2,4082	2,4082	Систем за наводњавање
156	08137161	Пољопри вреда д.о.о.	803707 001000	Сента	12249		2,2457	2,2457	2,2457	Систем за наводњавање
157	08137161	Пољопри вреда д.о.о.	803707 001000	Сента	12250/ 1		0,7889	0,7889	0,7889	Систем за наводњавање
158	08137161	Пољопри вреда д.о.о.	803707 001000	Сента	12251		0,8108	0,8108	0,8108	Систем за наводњавање
159	08137161	Пољопри вреда д.о.о.	803707 001000	Сента	12252		0,4312	0,4312	0,4312	Систем за наводњавање
160	08137161	Пољопри вреда д.о.о.	803707 001000	Сента	12253		1,6340	1,6340	1,6340	Систем за наводњавање
161	08137161	Пољопри вреда д.о.о.	803707 001000	Сента	12254		0,8042	0,8042	0,8042	Систем за наводњавање
162	08137161	Пољопри вреда д.о.о.	803707 001000	Сента	12255		1,4590	1,4590	1,4590	Систем за наводњавање
163	08137161	Пољопри вреда д.о.о.	803707 001000	Сента	12256		3,1954	3,1954	3,1954	Систем за наводњавање

164	08137161	Пољопри вред д.о.о.	803707 001000	Сента	12257		2,0024	2,0024	2,0024	Систем за наводњава ње
165	08137161	Пољопри вред д.о.о.	803707 001000	Сента	12258		1,6832	1,6832	1,6832	Систем за наводњава ње
166	08137161	Пољопри вред д.о.о.	803707 001000	Сента	12259		1,5589	1,5589	1,5589	Систем за наводњава ње
167	08137161	Пољопри вред д.о.о.	803707 001000	Сента	12260		1,9892	1,9892	1,9892	Систем за наводњава ње
168	08137161	Пољопри вред д.о.о.	803707 001000	Сента	12261/ 1		2,7431	2,7431	2,7431	Систем за наводњава ње
169	08137161	Пољопри вред д.о.о.	803707 001000	Сента	12261/ 2		2,7431	2,7431	2,7431	Систем за наводњава ње
170	08137161	Пољопри вред д.о.о.	803707 001000	Сента	12261/ 3		1,1508	1,1508	1,1508	Систем за наводњава ње
171	08137161	Пољопри вред д.о.о.	803707 001000	Сента	12262/ 1		1,7745	1,7745	1,7745	Систем за наводњава ње
172	08137161	Пољопри вред д.о.о.	803707 001000	Сента	12262/ 2		0,7126	0,7126	0,7126	Систем за наводњава ње
173	08137161	Пољопри вред д.о.о.	803707 001000	Сента	12262/ 3		0,6299	0,6299	0,6299	Систем за наводњава ње
174	08137161	Пољопри вред д.о.о.	803707 001000	Сента	12262/ 4		0,6241	0,6241	0,6241	Систем за наводњава ње
175	08137161	Пољопри вред д.о.о.	803707 001000	Сента	12262/ 5		2,4968	2,4968	2,4968	Систем за наводњава ње
176	08137161	Пољопри вред д.о.о.	803707 001000	Сента	12263		0,2849	0,2849	0,2849	Систем за наводњава ње
177	08137161	Пољопри вред д.о.о.	803707 001000	Сента	12270		2,3362	2,3362	2,3362	Систем за наводњава ње
178	08137161	Пољопри вред д.о.о.	803707 001000	Сента	12312		61,7039	61,7039	61,7039	Систем за наводњава ње
179	08137161	Пољопри вред д.о.о.	803707 001000	Сента	12313		58,8224	58,8224	58,8224	Систем за наводњава ње
180	08137161	Пољопри вред д.о.о.	803707 001000	Сента	12314		61,1038	61,1038	61,1038	Систем за наводњава ње
181	08137161	Пољопри вред д.о.о.	803707 001000	Сента	12315		0,1184	0,1184	0,1184	Систем за наводњава ње
182	08137161	Пољопри вред д.о.о.	803707 001000	Сента	12316		0,1146	0,1146	0,1146	Систем за наводњава ње

183	08137161	Пољопри вред д.о.о.	803707 001000	Сента	12317		0,1476	0,1476	0,1476	Систем за наводњава ње
184	08137161	Пољопри вред д.о.о.	803707 001000	Сента	12318		0,1760	0,1760	0,1760	Систем за наводњава ње
185	08137161	Пољопри вред д.о.о.	803707 001000	Сента	12319		0,2362	0,2362	0,2362	Систем за наводњава ње
186	08137161	Пољопри вред д.о.о.	803707 001000	Сента	12320		0,0526	0,0526	0,0526	Систем за наводњава ње
187	08137161	Пољопри вред д.о.о.	803707 001000	Сента	12321		0,0841	0,0841	0,0841	Систем за наводњава ње
188	08137161	Пољопри вред д.о.о.	803707 001000	Сента	12322		0,0986	0,0986	0,0986	Систем за наводњава ње
189	08137161	Пољопри вред д.о.о.	803707 001000	Сента	12323		0,0252	0,0252	0,0252	Систем за наводњава ње
190	08137161	Пољопри вред д.о.о.	803707 001000	Сента	12324		0,7913	0,7913	0,7913	Систем за наводњава ње
191	08137161	Пољопри вред д.о.о.	803707 001000	Сента	12325		60,6066	60,6066	60,6066	Систем за наводњава ње
192	08137161	Пољопри вред д.о.о.	803707 001000	Сента	12326		72,6420	72,6420	72,6420	Систем за наводњава ње
193	08137161	Пољопри вред д.о.о.	803707 001000	Сента	12333		0,3094	0,3094	0,3094	Систем за наводњава ње
194	08137161	Пољопри вред д.о.о.	803707 001000	Сента	12334		0,2950	0,2950	0,2950	Систем за наводњава ње
195	08137161	Пољопри вред д.о.о.	803707 001000	Сента	12335		0,4055	0,4055	0,4055	Систем за наводњава ње
196	08137161	Пољопри вред д.о.о.	803707 001000	Сента	12336		0,3003	0,3003	0,3003	Систем за наводњава ње
197	08137161	Пољопри вред д.о.о.	803707 001000	Сента	12337		0,5449	0,5449	0,5449	Систем за наводњава ње
198	08137161	Пољопри вред д.о.о.	803707 001000	Сента	12338		0,0986	0,0986	0,0986	Систем за наводњава ње
199	08137161	Пољопри вред д.о.о.	803707 001000	Сента	12339		0,1108	0,1108	0,1108	Систем за наводњава ње
200	08137161	Пољопри вред д.о.о.	803707 001000	Сента	12340		77,7517	77,7517	77,7517	Систем за наводњава ње
201	08137161	Пољопри вред д.о.о.	803707 001000	Сента	12341		106,3651	106,3651	106,3651	Систем за наводњава ње

202	08137161	Пољопри вреда д.о.о.	803707 001000	Сента	12342		67,4471	67,4471	67,4471	Систем за наводњавање
203	08137161	Пољопри вреда д.о.о.	803707 001000	Сента	12343		63,2189	63,2189	63,2189	Систем за наводњавање
204	08137161	Пољопри вреда д.о.о.	803707 001000	Сента	12344		59,5576	59,5576	59,5576	Систем за наводњавање
205	08137161	Пољопри вреда д.о.о.	803707 001000	Сента	12345		71,5991	71,5991	71,5991	Систем за наводњавање
206	08137161	Пољопри вреда д.о.о.	803707 001000	Сента	12350		64,3533	64,3533	64,3533	Систем за наводњавање
207	08137161	Пољопри вреда д.о.о.	803707 001000	Сента	12351		58,3964	58,3964	58,3964	Систем за наводњавање
208	08137161	Пољопри вреда д.о.о.	803707 001000	Сента	12352		56,2796	56,2796	56,2796	Систем за наводњавање
209	08137161	Пољопри вреда д.о.о.	803707 001000	Сента	12353		66,7385	66,7385	66,7385	Систем за наводњавање
210	08137161	Пољопри вреда д.о.о.	803707 001000	Сента	12354		66,7741	66,7741	66,7741	Систем за наводњавање
211	08137161	Пољопри вреда д.о.о.	803707 001000	Торњош	6875		112,0983	112,0983	112,0983	Систем за наводњавање
212	08137161	Пољопри вреда д.о.о.	803707 001000	Торњош	6874		110,9921	110,9921	110,9921	Систем за наводњавање
213	08137161	Пољопри вреда д.о.о.	803707 001000	Торњош	6500/1		36,0877	36,0877	36,0877	Систем за наводњавање
214	08137161	Пољопри вреда д.о.о.	803707 001000	Торњош	6869		106,8395	106,8395	106,8395	Систем за наводњавање
215	08137161	Пољопри вреда д.о.о.	803707 001000	Торњош	6962		0,1700	0,1700	0,1700	Систем за наводњавање
216	08137161	Пољопри вреда д.о.о.	803707 001000	Торњош	6963		0,6828	0,6828	0,6828	Систем за наводњавање
217	08137161	Пољопри вреда д.о.о.	803707 001000	Торњош	6964		0,1958	0,1958	0,1958	Систем за наводњавање
218	08137161	Пољопри вреда д.о.о.	803707 001000	Торњош	6965		0,0864	0,0864	0,0864	Систем за наводњавање
219	08137161	Пољопри вреда д.о.о.	803707 001000	Торњош	6866		1,6887	1,6887	1,6887	Систем за наводњавање
220	08137161	Пољопри вреда д.о.о.	803707 001000	Торњош	6500/2		0,0036	0,0036	0,0036	Систем за наводњавање

221	08137161	Пољопривредна д.о.о.	803707001000	Торњош	6500/4		0,0036	0,0036	0,0036	Систем за наводњавање
222	08137161	Пољопривредна д.о.о.	803707001000	Торњош	6867		0,3088	0,3088	0,3088	Систем за наводњавање
223	08137161	Пољопривредна д.о.о.	803707001000	Торњош	6966		112,1851	112,1851	112,1851	Систем за наводњавање
224	08137161	Пољопривредна д.о.о.	803707001000	Торњош	6769		39,2034	39,2034	39,2034	Систем за наводњавање
225	08137161	Пољопривредна д.о.о.	803707001000	Торњош	6769		50,6385	50,6385	50,6385	Систем за наводњавање
226	2006945840051	Лазар Олушки	804908000150	Сента	8169/4		7,7584	7,7584	7,7584	Систем за наводњавање
227	2006945840051	Лазар Олушки	804908000150	Сента	8169/22		15,4728	15,4728	15,4728	Систем за наводњавање
228	2006945840051	Лазар Олушки	804908000150	Сента	8162		0,7952	0,7952	0,7952	Систем за наводњавање
229	2006945840051	Лазар Олушки	804908000150	Сента	8155		0,6750	0,6750	0,6750	Систем за наводњавање
230	2006945840051	Лазар Олушки	804908000150	Сента	8145/2		5,0029	5,0029	5,0029	Систем за наводњавање
231	2006945840051	Лазар Олушки	804908000150	Сента	8150		1,4117	1,4117	1,4117	Систем за наводњавање
232	2006945840051	Лазар Олушки	804908000150	Сента	8151		1,8229	1,8229	1,8229	Систем за наводњавање
233	2006945840051	Лазар Олушки	804908000150	Сента	8152		0,7719	0,7719	0,7719	Систем за наводњавање
234	2006945840051	Лазар Олушки	804908000150	Сента	8153		15,5300	15,5300	15,5300	Систем за наводњавање
235	2006945840051	Лазар Олушки	804908000150	Сента	8154		0,7772	0,7772	0,7772	Систем за наводњавање
236	2006945840051	Лазар Олушки	804908000150	Сента	8156		0,3919	0,3919	0,3919	Систем за наводњавање
237	2006945840051	Лазар Олушки	804908000150	Сента	8157		0,4063	0,4063	0,4063	Систем за наводњавање
238	2006945840051	Лазар Олушки	804908000150	Сента	8158		0,7542	0,7542	0,7542	Систем за наводњавање
239	2006945840051	Лазар Олушки	804908000150	Сента	8160		0,3844	0,3844	0,3844	Систем за наводњавање

240	20069458 40051	Лазар Олушки	804908 000150	Сента	8161		0,7369	0,7369	0,7369	Систем за наводњавање
241	20069458 40051	Лазар Олушки	804908 000150	Сента	8163		0,7929	0,7929	0,7929	Систем за наводњавање
242	20069458 40051	Лазар Олушки	804908 000150	Сента	8164		0,8135	0,8135	0,8135	Систем за наводњавање
243	20069458 40051	Лазар Олушки	804908 000150	Сента	8165		0,7866	0,7866	0,7866	Систем за наводњавање
244	20069458 40051	Лазар Олушки	804908 000150	Сента	8166		0,8459	0,8459	0,8459	Систем за наводњавање
245	20069458 40051	Лазар Олушки	804908 000150	Сента	8167		34,5849	34,5849	34,5849	Систем за наводњавање
246	20069458 40051	Лазар Олушки	804908 000150	Сента	8170/1		23,1648	23,1648	23,1648	Систем за наводњавање
247	20069458 40051	Лазар Олушки	804908 000150	Сента	8170/3		7,5274	7,5274	7,5274	Систем за наводњавање
248	20069458 40051	Лазар Олушки	804908 000150	Сента	8172		13,1130	13,1130	13,1130	Систем за наводњавање
249	20069458 40051	Лазар Олушки	804908 000150	Сента	8173		8,1903	8,1903	8,1903	Систем за наводњавање
250	20069458 40051	Лазар Олушки	804908 000150	Сента	8175		11,5007	11,5007	11,5007	Систем за наводњавање

На основу документације наведених лица, а у складу са објављеним Јавним позивом за доказивање права пречег закупа пољопривредног земљишта у државној својини и Јавним позивом за остваривање права коришћења без плаћања накнаде пољопривредног земљишта у државној својини на територији општине СЕНТА и Законом о пољопривредном земљишту, Комисија за израду годишњег програма заштите, уређења и коришћења пољопривредног земљишта општине СЕНТА је утврдила да иста лица остварују/односно не остварују право пречег закупа, а које је доставила Министарству одговара под пуном кривичном, прекршајном и материјалном одговорношћу.

Комисија за израду годишњег програма заштите, уређења и коришћења пољопривредног земљишта

Председник Комисије (Ибоља Поша) Ибоља Поша (потпис)

Заменик Председника Комисије() — (потпис)

Члан 1 (Корнел Такач) Корнел Такач (потпис)

Члан 2 (Игор Стојков) Игор Стојков (потпис)

Члан 3 (Акош Варга) Акош Варга (потпис)

Члан 4 (Ендре Хорват) Ендре Хорват (потпис)

Члан 5 (Јожеф Бобан) Јожеф Бобан (потпис)

Члан 6 (Саболч Вартуш) Саболч Вартуш (потпис)



РЕПУБЛИКА СРБИЈА
МИНИСТАРСТВО ПОЉОПРИВРЕДЕ,
ШУМАРСТВА И ВОДОПРИВРЕДЕ

Управа за пољопривредно земљиште

Београд, Грачаничка 8

Број: 320-11-04927/2018-14

Датум: 19.07.2018. године

ОПШТИНА СЕНТА
Општинска управа

24400 Сента
Главни трг 1

Предмет: : Захтев за давање сагласности на Предлог годишњег програма заштите, уређења и коришћења пољопривредног земљишта за територију општине СЕНТА

Поводом вашег захтева за давање сагласности на Предлог годишњег програма заштите, уређења и коришћења пољопривредног земљишта за територију општине СЕНТА за 2018. годину број 320-32/2018-I од 17.07.2018. године, који сте доставили Министарству пољопривреде, шумарства и водопривреде на сагласност дана 19.07.2018. године, обавештавамо вас следеће:

Чланом 60. Закона о пољопривредном земљишту ("Службени гласник РС", број 62/06,65/08, 41/09, 112/15 и 80/17) прописано је да пољопривредним земљиштем у државној својини располаже и управља држава преко Министарства и да се користи према годишњем програму заштите, уређења и коришћења пољопривредног земљишта који доноси надлежни орган јединице локалне самоуправе по претходно прибављеном мишљењу комисије коју образује председник општине, односно градоначелник, уз сагласност Министарства.

С обзиром на напред наведено, утврђено је да су испуњени услови прописани законом, те у складу са чланом 60. став 4. Закона о пољопривредном земљишту, Министарство пољопривреде, шумарства и водопривреде **даје сагласност на Предлог годишњег програма заштите, уређења и коришћења пољопривредног земљишта за територију општине СЕНТА за 2018. годину.**

У складу са одредбама члана 60. Закона, за потребе израде годишњег програма кроз информациони систем, орган надлежан за вођење јавне евиденције о непокретности вам је обезбедио податке за чију тачност и ажурност одговара, а које не можете користити у друге сврхе, односно умножавати, објављивати и дистрибуирати другим правним и физичким лицима.

UK По овлашћењу Министра *Сен*
бр. 119-01-13/1/2018-09 од 05.02.2018. *AK*

В.Д. ДИРЕКТОР

Бранко Лакић
Бранко Лакић



104.

На основу члана 45. став 2. и 3. Закона о водама ("Службени гласник РС", бр. 30/2010, 93/2012 и 101/2016), члана 84. став 3. Закона о ванредним ситуацијама, („Службени гласник РС“ бр. 111/2009, 92/2011 и 93/2012), тачке 2.3. Уредбе о утврђивању општег плана за одбрану од поплава за период од 2012. до 2018.године („Службени гласник РС“, број 23/2012), члана 16. став 1. тачка 22. и члана 78. тачка 11. Статута општине Сента („Службени лист општине Сента“ број 5/2011) Општинско веће општине Сента на својој седници одржаној дана 15. маја 2018. године донело је

О Д Л У К У

I

Усваја се Оперативни план одбране од поплава, унутрашњих вода и леда на водотоковима на територији општине Сента за 2018. годину.

II

Ова Одлука се објављује у „Службеном листу општине Сента“.

Република Србија
Аутономна Покрајина Војводина
Општина Сента
Скупштине општине Сента
Број: 16-86/2018
Дана: 15. маја 2018. године
С е н т а

ПРЕДСЕДНИК ОПШТИНСКОГ ВЕЋА
ОПШТИНЕ СЕНТА

Рудолф Цегледи, дипл.инг.грађ. с.р.

ШТАБ ЗА ВАНРЕДНЕ СИТУАЦИЈЕ
ОПШТИНЕ СЕНТА

ОПЕРАТИВНИ ПЛАН

ОДБРАНЕ ОД ПОПЛАВА, УНУТРАШЊИХ ВОДА И ЛЕДА НА
ВОДОТОВОВИМА НА ТЕРИТОРИЈИ ОПШТИНЕ СЕНТА ЗА 2018. ГОДИНУ

Садржај

1. Увод
2. Технички подаци
3. Процена угрожености и план одбране од поплава од спољних вода – реке Тисе
4. План одбране од поплава од леда на Тиси
5. План одбране од поплава од унутрашњих вода
6. Подаци о лицима из ДТД „Водопривредно“ д.о.о. Сента
7. Увођење дежурства у згради СО Сента (док траје ванредна одбрана)
8. Увођење дежурства у насељеним местима
9. Увођење дежурства од стране ДТД-а
10. Укључивање чланова штаба за ВС
11. Организованост
12. Укључивање добровољних ватрогасаца
13. Списак власника механизације
14. Забрана кретања на насипу и на долми (на одбрамбеној линији)
15. Смештај угроженог становништва, чији су објекти порушени или онеспособљени за становање
16. Обезбеђење превоза и исхране људства за рад у заштитној зони
17. Садржај заштитног прслука лица и обележја возила задужену одбрану од поплаве, од унутрашњих вода и леда на водотоковима
18. Информисање јавности преко медија

1. Увод

Оперативни план одбране од поплава на територи општине Сента за 2018. год.

Овим Планом се регулише спровођење одбране од поплава на реци Тиса и водотоковима у општини Сента, односно на заштитним системима из Општег плана и Оперативног плана одбране од поплава на територији Републике Србије односно Аутономне Покрајине Војводине.

Одбрана од поплаве у смислу овог Плана спроводи се у складу са Општим планом одбране од поплава за период 2012-2018. године ("Сл. гласник РС", бр. 23/2012) и у складу са Оперативним планом одбране од поплава за 2018. годину ("Сл. гласник РС", бр. 15/2018).

Овим Планом се прописују обавезе, задаци и дужности свих субјеката на територији Општине Сента, у циљу обезбеђења сталне спремности заштитних објеката за одбрану од поплава и за спровођење одбране од поплава на територији општине Сента.

У случају проглашења ванредне одбране од поплава на територији Општине Сента, ОШВС (Општински штаб за ванредне ситуације) у случају елементарних и других већих непогода (у даљем тексту: Штаб) предузима све, по Закону предвиђене, активности на обједињавању и координацији свих активности усмерених на заштити живота, здравља људи и њихове имовине.

У Стално тело – Стручно оперативни тим за заштиту од поплава именују се:

1. Душан Кнежевић, руководилац Стручно оперативног тима, директор ДТД Водопривредно д.о.о. „Сента“.
2. Татјана Шарчевић, заменик руководиоца Стручно оперативног тима, представник ДТД - а Водопривредно д.о.о. „Сента“.
3. Тибор Корпонаи, члан Стручно оперативног тима, технички директор ЈКСП-а Сента.

2.ТЕХНИЧКИ ПОДАЦИ

I-Техничка деоница Д.13.2.

Адорјан-Ада од км 132+715-до км 111+170

Укупна дужина деонице је 21,545 км и десни насип Кереша 7,5 км

- Реконструисани део насипа на 1% велику воду уз Кереш на десној обали од км 0+000 до км 1+814.....1,814 км
- Нереконструисани део насипа уз Кереш на десној обали5,686 км
- Дужина високе обале код Адорјана од км 133+400 до км 132+715.....0,685 км
- Дужина насипа од км 132+715 до км 111+170.....21,545 км
- Дужина високе обале Макош од км 111+170 до км 109+907..1,263 км

Ова техничка деоница брани Сенђански рит и насељена места Сента и Адорјан. Одбрамбеним насипима заштићено је 4000 ха земљишта.

Насип је изграђен од доброг материјала 1974 и 1975 године а реконструкција на 1% високу воду извршена је 1985 и 1986 године. Заштитна шума постоји на највећем делу насипа а на местима где је нема постављена је облога од камена и бетона. Дуж одбрамбене линије налазе се пратећи објекти као што су паралелни канали и три чуварнице са магацинима за смештај одбрамбеног алата и материјала. На овој деоници се налази и централни магацин. Сви наведени објекти друге техничке деонице редовно се одржавају и налазе се у исправном стању тако да могу гарантовати успешну одбрану од поплава на Тиси. На извесним местима на одбрамбеној линији у самом телу насипа као и на високом и ниском терену налазе се објекти мелиорације (пропусти, уставе, потисне и сифонске цеви црпних станица). Набројани објекти су у исправном стању са становишта одбране од поплаве.

Косина насипа са небрањене стране изграђена је у нагибу 1:3.

Косина насипа са брањене стране и на местима где има банкина је 1:3 док је косина насипа од банке до ножице насипа 1:3 и 1:7.

Ширина круне насипа по целој дужини износи 6,00м

Све косине насипа су затрављене по целој дужини сектора а травни покривач је у добром стању

Подаци о објектима који су уграђени у тело главног насипа

Ред. бр.	Стационажа	Кота прага	Назив објекта	Место	Димензија
----------	------------	------------	---------------	-------	-----------

1.	132 + 715	80,63	Челични цевсти пропуст са клапном за уличну канализацију	Адорјан	Ø 600 мм
2.	123 + 327	82,60	Челична потисна цев са шибер затварачем црпна станица ЦС-4 Сента II	Сенћански рит	Ø 1000 мм
3.	123 + 312	74,23	Челична потисна цев са шибер затварачем црпна станица ЦС-4 Сента I	Сенћански рит	Ø 1000 мм
4.	119 + 615	79,35	Челични потисни цевовод за обезбеђење воде за прање репе у фабрици шећера	Сента-шећерана	Ø 400 мм
5.	119 + 609	79,35	Челични потисни цевовод за обезбеђење воде за прање репе у фабрици шећера	Сента-шећерана	Ø 400 мм
6.	119 + 547	76,75	Челични потисни цевовод старе црпне станице	Сента-шећерана	Ø 700 мм
7.	119 + 527	79,90	Челична изливна цев за одвод воде од примарног прања и истовара репе из фабрике шећера.	Сента-шећерана	Ø 800 мм
8.	119 + 468	77,89	Челична изливна цев за одвод атмосферске санитарно фекалне и технолошке воде из фабрике шећера	Сента-шећерана	Ø 500 мм
9.	119 + 397	78,63	Челични потисни цевовод старе црпне станице	Сента-шећерана	Ø 500 мм
10.	119 + 210	83,10	Челична цев за нафтовод	Сента-шећерана	Ø 400 мм
11.	119 + 205	78,04	Челична изливна цев за одвод технолошке воде из фабрике шећера и термоелектране Сента	Сента-шећерана	Ø 700 мм
12.	118 + 805	76,53	Армирано бетонски шахт са шибер затварачима за одвод градске канализације града Сента	Сента	2 x Ø 1000 mm
13.	117 + 695		Челична цев за гасовод	Сента-Макош	
14.	115 + 123	74,84	Изливна челична цев са ибер затварачем	Сента-Макош	Ø 800 мм
15.	114 + 749	82,16	Пластична доводна цев за довод воде из бунара за Кудељару	Макош	Ø 30 мм
16.	114 + 594	79,40	Бетонска изливна цев са шибер затварачем из Кудељаре	Макош	Ø 400 мм

Сви објекти су у функционалном стању и добро су уграђени у тело насипа но ипак треба на њих обратити пажњу за време одбране од поплава јер поред њих је повећано опасност од процуривања кроз тело насипа. При затварању појединих затварача код објеката за одређене водостаје потребно је поставити пумпе да би пребацили воду са брањене стране .

3. ПРОЦЕНА УГРОЖЕНОСТИ ОД ПОПЛАВА ОД СПОЉНИХ ВОДА - РЕКЕ ТИСЕ

3.1. Површинске воде

Воде	Карактеристике
Реке	Тиса (977 км) у општини 20,5 км, тече источном границом општине
	Чик (102 км) у општини 9 км, притока Тисе, на западној граници општине
	Калоча 12 км, завршава се у Округлој слатини код Горњег Брега
Канали	Укупно 115,6 км, најдужи Честои канал (27 км) у Сенћанском Риту
Језера	Акумулација Светићево на реци Чик (1,5 км ²)
Мочваре	Кружна, Слепа и Црна слатина код Горњег Брега

3.1.1. Апсолутно максимални месечни водостаји Тисе код Сенте

у цм, ката „0“ 72.80 метара надморске висине (м. н. в.),

Ј	Ф	М	А	М	Ј	Ј	А	С	О	Н	Д
672	764	831	926	884	698	626	714	492	507	663	649

3.1.2. Апсолутно максимални водостаји Тисе код Сенте

Датум	16.04.1932.	01.04.1940.	1-2.06.1970.	21.04.2006.
Водостај (цм)	883	835	907	926
Метара н. в.	81.63	81.15	81.87	82.06
Кота Градске куће	82.50	82.50	82.50	82.50
Поплављено	Сенћански рит, Макош, Батка	Сенћански рит	Макош (плански)	Део Макоша
Трајање одбране			96 дана	50 дана
Периоди поплава	У пролеће због наглог топљења снега, у јуну због великих падавина (киша)			

3.1.3. Објекти за заштиту од поплава

Врста објекта	Списак објеката	Карактеристике и стационажа
Насип	Десни насип уз Тису од ушћа Кереша до Макошког брега 22,82 км (132+715-109+900). Насип код Потисја, и висока обала нису реконструисани на 1 % воду	Реконструисан 1980-1999. године на 1 % високу воду 970 (82.50), ката насипа код Сенте 83.25 м н. в. Већи део насипа зарастао у траву, што би отежало откривање слабих тачака при високом водостају.
Црпне станице	ЦС-4 Сента (стабилна, струја)	2,10 м ³ /s
	Слив Макош - не постоји стабилна црпна станица	Приликом високог водостаја реке Тисе по потреби се укључују мобилне пумпе.
Чуварнице насипа	ЧН-5 Адорјан	130+950
	ЧН-4 Пана	126+120
	ЧН-9 Макош	118+750
Слаба места на	Макош - Жути Брег због ерозије високе обале	111+170-109+907

насипу, која пропуштају воду при високом водостају	Макош	116+000-117+000 од таласа 117+100-200
	Потисје	119+200-225, 119+400-450
	Народна башта	123+400-550
	Пана	124+300-124+400, 125+800-126+000
	Сенћански рит	127+500-600, 129+600-610

Напомена: стационажа је удаљеност од ушћа Тисе мерено дуж насипа у км + м.

У току прошле године урађена су два кошења на насипу исти је уредно одржан у функционалном стању што олакшава откривање слабих тачака при редовној односно ванредној одбрани од поплава..

3.1.4. Анализа подручја угрожених стогодишњим поплавама

Процена угрожености од спољних вода рађена је на основу стогодишње поплаве. Стогодишња поплава (1 % вода) је максимално очекивани водостај једном у 100 година. Код Сенте износи 970 цм (82.50 м н. в.). Висина насипа код Сенте износи 83.25 м, или 75 цм изнад стогодишње поплаве. Кота градске куће у Сенти је 82.50 м.

Степен угрожености	У ком случају	Подручје	Зона	км2	Висина поплаве	Шта је угрожено
Највећи (5)	Реална опасност у случају водостаја изнад 77 м	Део атара града Сенте у алувијалној равни на 77-79 м, небрањени део	Северно од Сенте између насипа и Тисе	4	до 5,5 м	ненасељено, викенд насеље Халас Чарда са 300 викендица
Средњи (3)	Потенцијална опасност у случају оштећења земљаних насипа северно и јужно од Сенте	Део атара града Сенте у алувијалној равни на 77-79 м, брањени део	Сенћански рит и део грађевинског реона града Сенте (Народна башта, Мали рит)	25	до 5,5 м	становника 280, 11 ст./км ² , домаћинстава 110, станова 234, од тога 120 викендица, сточни фонд 270
			Макош	3	до 5,5 м	ненасељено, 2 стана
			Батка (Банат)	3	до 5,5 м	ненасељено, 2 стана
Остатак територије општине	Није угрожено од поплава јер је насип	Део атара града Сенте на лесној	Ту је и највећи део грађевинског реона града	59	-	-

	код града за 75 цм виши од 1 % воде	тераси на 81,5 - 83 м, брањени део	Сенте			
	Није угрожено јер је земљиште вишље од 1 % воде	Атари сеоских насеља на лесној заравни на 93-111 м	Подручја МЗ Горњи Брег, Торњош, Кеви и Богараш	199	-	-

У случају оштећења земљаних насипа и плављења Сенћанског рита и Макоша, предвиђена је друга одбрамбена линија на железничком насипу пруге Сента-Горњи Брег који је приближно у висини стогодишњег водостаја, и на траси некадашњег насипа код Макоша, ради одбране града од воде из поплавленог Сенћанског рита и Макоша.

3.1.5. Анализа критичних установа и објеката угрожених од поплава

Степен угрожености	Установе и објекти	Адреса	Висина поплаве у метрима	Процена угрожености
Највећи (5)	Викенд насеље Халас Чарда	Сенћански рит	5	Оштећење 300 викендица
Средњи (3)	Извориште Север (2 бунара)	Сенћански рит	5	Оштећење бунара, загађење пијаће воде
	Надрљански пут	Сенћански рит	4,9	Обустава саобраћаја

3.1.6. Анализа угрожености привреде од поплава

Степен угрожености	Привредни центри (зоне)	Објекти – велики послодавци	Број радника 2008.	Висина поплаве (метара)	Процена угрожености
Средњи (3)	Сенћански рит, Макош, Батка	Пољопривредно земљиште	-	До 5 м	Плављење земљишта и уништење пољопривредних култура и усева

3.1.7. Анализа секундарне угрожености животне средине од поплава

Секундарна угроженост је када због поплава долази до техничко-технолошких катастрофа као што су ослобађање и изливања штетних и опасних материја.

Степен	Природна добра и	Подручја - објекти	Висина	Процена
--------	------------------	--------------------	--------	---------

угрожености	станишта	секундарне угрожености	поплаве (метара)	секундарне угрожености
Највећи (5) небрањени део (између насипа и Тисе)	Међународни еколошки коридор реке Тисе	Нема	до 5,5 м	Нема секундарне угрожености, међутим могуће угинуће дивљачи и уништење вегетације природних станишта од поплавне воде
	Шуме између насипа и реке Тисе			
Велики (4) алувијална равн	Мртваја Пана	Нема	до 5,5 м	
	Мртваја Батка			
	Крстак (мозаик станишта)			
	Народна башта			

3.1.8. Закључак процене

Питање	Закључак
Најугроженији реони	Сенћански рит и Макош
Интезитет опасности	Велики: висина поплаве до 5 м
Могући број жртава у људству	Минимални број лакше повређених.
Могућа материјална штета	Велика: уништење пољопривредних култура и воћњака на површини од 31 км ² , оштећење 114 станова и 420 викендица
Објективни услови за спречавање опасности	Поплаве није могуће потпуно спречити, али се спровођењем превентивних мера могу смањити последице поплава
Снаге и средства у општини за ублажавање и отклањање непосредних последица	У општини постоје снаге и средства за отклањање већине последица поплава.
Потреба за тражењем помоћи	Потребна помоћ ЈВП Воде Војводине Нови Сад

3.2. ОПЕРАТИВНЕ МЕРЕ ЗА ОДБРАНУ ОД ПОПЛАВА ОД СПОЉНИХ ВОДА

3.2.1. ПРЕВЕНТИВНЕ МЕРЕ И МЕРЕ СПРЕМНОСТИ ЗА ОДБРАНУ

3.2.1.1. Мере за спречавање и ублажавање последица поплава

Степен угрожености	Инвентар неизграђених подручја у грађевинском реону Сенте (број блока)	Мере смањења последица од поплава
Велики (4) алувијална равн	Мали рит: воћарско-виноградарска зона са станавањем (7)	1. Градња од чврстог материјала са што вишљим подом приземља. 2. Осигурање имовине и лица
	Народна башта: планирана спортска хала (8)	

3.2.1.2. Превентивне мере

Мере	Задаци	Извршиоци
Мере при	Ради спречавања и ублажавања последица	Инвеститори,

изградњи нових објеката у Сенти	поплава: градња од чврстог материјала на вишим деловима блока, у Народној башти и Сенћанском риту са што вишљим приземљем, и осигурање имовине и лица	Одељење за урбанизам СО
Насипи	Одржавање насипа и регулисање водотока	ДТД ВП ДОО „Сента“
Одводњавање	Изградња и одржавање мреже канала за одводњавање	ДТД ВП ДОО „Сента“ и корисници канала
Кишна канализација	Изградња, редовно одржавање и чишћење кишне канализације у насељима	Јавно комунално-стамбено предузеће, орган Општинске управе за комуналне послове

3.2.1.3. Осматрање насипа

Мера	Задатак		Извршиоци
Осматрање насипа	Осматрање стања насипа и свих појава на насипу и око њега	У редовној одбрани 06-14 h	Осматрачка служба ДТД ВП ДОО „Сента“
		У ванредној одбрани 0-24 h	
Помоћни водомер	По потреби, постављање помоћних водомера за праћење водостаја на Тиси		
Извештавање	Свакодневно извештавање секторског руководиоца о стању насипа		
Регистрација слабих места	Појачано осматрање постојећих и регистрација нових слабих места на насипу		
Санација насипа	Мање интервенције на санирању слабих места на насипу		
Осматрање тела у насипу	Појачано осматрање тела уграђених у насип (цеви, уставе), јер је ту повећано процуривање воде кроз насип		

3.2.1.4. Списак руководиоца одбране од поплава од спољних вода и леда

Реке	Подручје одбране	Општина	Предузеће надлежно за одбрану	Руководилац одбране од поплава
На Тиси, Водно подручје Дунав	Сектор Д.13. Сента, река Тиса од Границе са Мађарском до ушћа Чика 95.80 км, Деонице: Д.13.1. Кањижа Д.13.2. Сента Д.13.3. Ада	Кањижа, Сента и Ада	ДТД ВП ДОО „Сента“ 24400 Сента, Кеј Тисин Цвет 6 Тел. 024/812-835, 812-825 Факс 024/812-055 Е-Mail: dtdsentamail@gmail.com Директор: Душан Кнежевић 065 855 11 55	Секторски руководиоца: Габор Силађи 062 809 40 42 Заменик секторског руководиоца: Татјана Шарчевић 062-809-4063

	Деоница Д.13.2. Тиса од ушћа Кереша до Макошког Брега, 22,82 км	општина Сента и део општине Кањижа	ДТД ВП ДОО „Сента“ Седиште деонице: Црпна Станица ЦС-4 Сента, Сента, Мали Рит 1	Деонични техничар: Виктор Шивег 024/811-030, 062 809 40 70 Заменик: Јулијана Гвојић 024/812-835 062 809 40 50
--	--	--	---	--

3.2.1.5. Систем за одбрану од поплава на територији општине Сента (деоница Д.13.2.)

Водоток	Насип	Критеријуми за увођење мера одбране од поплава	Штићено подручје
Тиса од ушћа Кереша до Макошког брега	Десни насип уз Тису од ушћа Кереша до Макошког брега 22,82 км (132+715- 109+900)	Водомер Сента: „0“ кота нуле 72.80 м Максимално осмотрени водостај: 926 цм (82.06 м) 21.04.2006. године Редовна одбрана: 600 цм (78.80) Ванредна одбрана: 800 цм (80.80) 1 % висока вода: 970 цм (82.50) Критични водостај: 1045 цм (83.25) Кота заштитног система (насипа): 83.25 Висина града Сенте: 81.50 - 82.50 м	Затворена касета, општина Сента и део општине Кањижа

Катастарска општина Батка (332 ха) налази се у Банату. Одбрану од поплава од спољних вода и леда спроводи ВДП „Горњи Банат“ Кикинда.

3.2.1.6. Степени одбране од поплава од спољних вода

Степен	Критеријум за увођење	Проглашава
Редовна одбрана	Водостај 600 цм код Сенте	Руководилац одбране од поплава на водном подручју Дунав (Нови Сад)
Ванредна одбрана	Водостај 800 цм код Сенте	
Ванредно стање одбране од поплава	Стогодишњи (970) или критични водостај (1045), а очекује се даљи пораст водостаја или предузете мере не обезбеђују отклањање опасности од поплава	Влада Републике Србије

3.2.1.7. Објекти за заштиту од поплава

Објекат	Списак објеката	Стационажа и карактеристике
Главни одбрамбени насип на десној обали Тисе	Насип на десној обали Тисе од ушћа Кереша до Макошког брега 22,82 км (111+170 - 132+715) (Насип код Потисја, реконструисани на 1 % воду)	Реконструисано 1980-1999. године на 1 % високу воду. Ширина круне 6 м, нагиб 1:3. Све косине затрављене. Заштитна шума или подлога од камена и бетона.
Црпне станице	ЦС-4 Сента	2,1 м ³ /с (стабилна, струја)

	Слив Макош - не постоји стабилна црпна станица	Приликом високог водостаја реке Тисе по потреби се укључују мобилне пумпе.
Чуварнице насипа	ЧН-4 Пана ЧН-5 Адорјан ЧН-9 Макош	126+120 130+950 118+750
Централни магацин алата и материјала	ЧН-4 Пана	126+120
Депоније материјала (песак)	Главна код Сенћанског моста	122+620-122+700, 4.400 м ²
	Привремена за деоницу Д.13.2. код пристаништа „Потисје“	120+000
Приступни путеви за механизацију ка насипима	Из Сенте поред моста	122+500
	Из Сенте путем до ЦС-4 Сента	123+250
	Од ЦС-4 Сента путем ка северу	124+200
	Из Сенте Кеј Тисин цвет	122+440-120-660
	Из Сенте пристаниште Лука	120+000
	Из Сенте код Шећеране	119+670
	Из Сенте пут за Батку	114+800
Са пута Сента-Ада земљаним путем ка насипу	111+170	
Приступ насипима пловним средствима	Сента: Потисје - Сенћански кеј	122+550-119+000
	Код Народне баште	123+200
	Код чуварнице ЧН-4 Пана	126+150
	Код Сенћанског рита (Бецка)	128+300
Паралелни канали за одводњавање	Дуж насипа са брањене стране, северно од Сенте у Сенћанском риту	Јужно од Сенте, у Макошу нема паралелних канала за одводњавање

. У току прошле године урађена су два кошења на насипу исти је уредно одржан у функционалном стању што олакшава откривање слабих тачака при редовној односно ванредној одбрани од поплава.

3.2.1.8. Зоне плављења у случају стогодишег водостаја

Водостај (цм)	Узрок поплаве	Зона плављења
Изнад 520 (78.00)	Небрањени део	Алувијална равна Тисе, 4 км ² , ненасељена
Изнад 520 (78.00)	Оштећење насипа	Сенћански рит, Макош, Батка (Банат), 31 км ² , 290 становника, 234 стана, од тога 120 викендица, сточни фонд 270

3.2.1.9. Слаба места и објекти у насипу

Објекат	Списак објеката	Карактеристике
Слаба места на насипу, која пропуштају воду из Тисе при високом водостају	Макош	116+000-117+000 од таласа
		117+100-117+200
		119+200-119+225
		119+400-119+450
		123+400-123+550
	Народна башта	124+300-124+400

	Пана	125+800-126+000
	Сенћански рит	127+500-127+600 129+600-129+610
	Макош-Жути Брег	111+170-109+907

3.2.2. МЕРЕ У СЛУЧАЈУ НЕПОСРЕДНЕ ОПАСНОСТИ ОД ПОПЛАВА

3.2.2.1. Затварање цеви и устава уграђених у главно тело насипа

Мера	Задатак	Извршиоци
Затварање цеви и устава на насипу	По потреби, затварање затварача цеви и устава на насипу које су у власништву Воде Војводине (водостај изнад коте прага цеви)	Осмаатрачка служба ДТД ВП ДОО „Сента“
	Које су у власништву осталих привредних субјеката (водостај изнад коте прага цеви)	Остали привредни субјекти по усменом или писменом налогу ДТД ВП ДОО „Сента“
Постављање пумпи	Након затварања затварача власници и корисници цеви дужни су поставити мобилне пумпе да би се вода препумпала из брањене зоне у реку Тису	ДТД ВП ДОО „Сента“, Јавно комунално-стамбено предузеће Сента и остали привредни субјекти

3.2.2.2. Санација новонасталих слабих места на насипу

Врсте слабих места	Начин санирања	Извршиоци
Ерозија предтерена насипа	Каменом $R = 15-25$ цм, $0,30 \text{ м}^3/\text{м}^2$ угрожене површине	Оперативна служба ДТД ВП ДОО „Сента“, по потреби
Ерозија водне косине насипа	Постављање талас брана од челичних талпи дужине $L = 4$ м/м дужине угроженог насипа	
Филтрација кроз тело насипа без изношења материјала	Израда површинске дренаже ка каналу за одводњавање	
Појачана филтрација са изношењем материјала	Израда површинске дренаже ка каналу за одводњавање, филтар од 3 фракције шљунка	
Концентрисана филтрација или извори кроз тело насипа	Филтар од три фракције шљунка или камена $0,30 \text{ м}^3$ /локалитету, извор се ограђује врећама са земљом или песком, зид 1-1,5 м	
Концентрисана филтрација или извори у брањеном појасу насипа	Исто као претходно	
Продор насипа услед концентрисане филтрације кроз тело насипа (извори)	зид од челичних талпи $L = 6$ м, 3 талпе на метар дужни, самоходном дизалицом коју обезбеђује „Војводина-воде“ (Нови Сад)	
Црпљење сувишне воде из канала у Тису	ЦС-4 Сента $2,1 \text{ м}^3/\text{s}$ (стабилна, струја) На ушћу главног канала Макош се поставља	ДТД ВП ДОО „Сента“

	потребан број мобилних пумпи	
--	------------------------------	--

3.2.2.3. Подизање нивоа насипа

Циљ мере је спречавање плављења лесне терасе и града Сента.

Меродавни водостај	Локација	Мера	Материјал и механизација	Извршиоци
У случају прогнозе 1 % високог водостаја (970)	Потисје – пристаниште Сента 0,5 км	На коти 0.5 м изнад очекиваног водостаја зид од џакова са песком	Депонија песка у Сенти код моста и Потисја, пластичне вреће из ДТД Сента	Оперативна служба ДТД ВП ДОО „Сента“, Јединице опште намене, механизација предузећа
	Висока обала Жути брег, 3,9 км	На коти 0.5 м изнад очекиваног водостаја, земљани насип ширине круне 4 м, нагиб косине 1:2	Земљу скинути и догурати са околних земљишта булдожерима	
У случају критичног водостаја (1.045)	Сента, мост - Кеј Тисин цвет – насип до Макоша, око 3,75 км	На коти 0.5 м изнад критичног водостаја, на Кеју зид од џакова са песком, а јужније земљани насип	Депонија песка у Сенти код моста и Потисја, пластичне вреће и булдожери из ДТД Сента	

3.2.2.4. Просецање насипа у циљу усмереног плављења алувијалне равни

Циљ мере је спречавање плављења града Сента.

Одлуку доноси главни руководиоца одбране од поплава Републике Србије (Београд).

Локација просецања	Меродавни водостај	Плавно подручје	Површина	Запремина м ³	Материјал и механизација	Извршиоци
Насип код Макоша	Изнад критичног (1.045)	Макош	3 км ² , ненасељено	15.000.000		Оперативна служба ДТД ВП ДОО „Сента“

3.2.2.5. Црпљење воде из подрума

Месна заједница	Критична подручја	Извршиоци
Центар-Топарт	Топарт	МУП ВСО Сента
Тисапарт-Алвег	Јужни Алвег	
Кертек	Јужно од Торњошког пута	Јавно комунално-стамбено предузеће

3.2.3. МЕРЕ РЕАГОВАЊА КАДА НАСТУПИ ПОПЛАВА

Поред мера из прве и друге фазе, медицинске и ветеринарске заштите и по потреби збрињавања становништва, спроводе се следеће мере:

3.2.3.1. Спасовање људи и сточног фонда на води

Степен угрожености	Зона угрожености	Број људи и сточни фонд за спасавање	Станице за спасавање	Извршиоци	Број чамаца
Највећи (5) вода до 5,5 м	Сенћански рит небрањени део и на реци Тиси	По потреби	Насип код ЦС-4 Сента	Удружење спортских риболоваца Сента	25
Велики (4) вода до 5,5 м	Сенћански рит и Макош	Људи: 280, сточни фонд: 270			

3.2.3.2. Затварање пробоја на насипу

Мера	Задатак	Материјал и механизација	Извршиоци
Затварање продора насипа услед концентрисане филтрације кроз тело насипа (извори)	Зид од цакова испуњених песком на ивици круне насипа	Песак са депоније код моста и Пристаништа Лука АД Сента	Оперативна служба ДТД ВП ДОО „Сента“, Пристаниште Лука АД Сента, јединице опште намене
		Цакови у магацину и чуварницама насипа	
Механизација Оперативне службе ДТД Сента			
	Зид од челичних талпи L = 6 m, 3 талпе на метар дужни	Потребни материјал у централном магацину у ЧН-4 Пана, самоходна дизалица из „Војводина-воде“ Нови Сад	

3.2.3.3. Израда привремених насипа друге одбрамбене линије

У случају непосредне опасности од плављења Сенћанског рита и Макоша:

Локација	Задатак	Материјал и механизација	Извршилац
Мост – железничка пруга Сента-Горњи Брег 7 км	На насипу железничке пруге, на коти 0.5 м изнад очекиваног водостаја, зид од цакова са песком, и земљани насип (зечји насип) затворити отворе подвожњака у Народној башти цаковима са песком	Песак са депоније код моста и Пристаништа Лука АД Сента, цакови у магацину и чуварницама насипа, механизација Оперативне службе ДТД Сента	Оперативна служба ДТД ВП ДОО „Сента“, Пристаниште Лука АД Сента, Јединице опште намене, механизација предузећа
Макош: траса некадашњег насипа 3,25 км	На коти 0.5 м изнад очекиваног водостаја, земљани насип ширине круне 4 м, нагиб косине 1:2	Земљу скинути и догурати са околних земљишта, радове извести булдожерима ДТД Сента	

3.2.4. САНАЦИЈА И УБЛАЖАВАЊЕ ПОСЛЕДИЦА ПОПЛАВЕ

Поред Плана асанације терена спроводе се следеће мере за критичне објекте у зони плављења у Сенћанском риту:

Област	Критични објекти и зоне	Висина поплаве	Мере	Извршиоци
Критични објекти	Извориште Север	до 5 м	Санација оштећених бунара, пумпи и контрола цевовода	Јавно комунално-стамбено предузеће Сента
Угроженост привреде	Пољопривреда	до 5 м	Процена штете на усевима	СОТ за процену штете у пољопривреди
Угроженост животне средине	Коридор Тисе, шуме уз Тису, Пана, Батка, Крстак	до 5,5 м	Процена стања дивљачи, природних добара и станишта након поплаве	Ловачко удружење Сента, СОТ за процену штетеу пољ., пољочувари

3.3. ПРЕГЛЕД ПРАВНИХ ЛИЦА ЗА ОДБРАНУ ОД ПОПЛАВА

Одбрана од поплава	Обезбеђење људства, возила и механизације за одбрану од поплава	Остали задаци
ДТД ВП ДОО Сента		Орган Општинске управе за водопривреду – контрола спровођења мера
Осматрачка служба ДТД		
Оперативна служба ДТД	АД Житопромет млин Сента	
МУП ВСО Сента		МУП Полицијска станица Сента – мере безбедности
ДВД Сента		Болница, Дом здравља, апотека– медицинска помоћ
Јавно комунално-стамбено предузеће Сента	АД Пристаниште Лука Сента	
		ДОО „Севертранс „Сента – превоз угрожених лица
Удружење спортских риболоваца Сента – спасавање на води	АД Компанија Војпут, Сента	Савети МЗ – превентивне мере и збрињавање
	ЈП Елгас Сента	
	AD Terra Formata Senta	
		Дечји вртић „Снежана“ Сента – обезбеђење исхране
		Основна школа“ Стеван Сремац“ Сента – смештај

4. ПЛАН ОДБРАНЕ ОД ПОПЛАВА ОД ЛЕДА НА ТИСИ

4.1. ПРОЦЕНА УГРОЖЕНОСТИ ОД ПОПЛАВА ОД ЛЕДА НА ТИСИ

Појава	Одлике	
Апсолутно минималне температуре воде у Тиси код Сенте (1946-2006)	Нула степени	У децембру, јануару, фебруару у марту
Појава леда на рекама (Тиси)	Ледоход	покретне ледене санте
	Ледостај	заустављање леда у целом току реке
Просечан број дана са ледостајем на Тиси код Сенте	1948-1970.	20,8 дана
	1978-2000.	6,9 дана, смањење због успора код бране Нови Бечеј
Ледена поплава	Након зиме услед отопљавања долази до покретања и нагомилавања леда	Након ледостаја покретање и нагомилавање леда, појава ледених баријера, тако да вода не може да тече у кориту, већ плави околно земљиште
Критичне локације за нагомилавање леда на Тиси	Сужено корито Тисе	Код сенћанског моста
	Кривине	Код Бецке, Пане, моста и Макоша
	Мостови	Сенћански мост
Угроженост од покретања леда на Тиси	Покретни лед може оштетити објекте за заштиту од штетног дејства воде и друге објекте	Сенћански мост, брод Тисин Цвет, усидрени бродови и чамци на обали, земљани насипи
Угроженост од ледених поплава у општини Сента	Иста као код поплава од спољних вода	Угрожен Сенћански рит, Макош и Батка (Банат)
Могуће мере заштите	Превентивне	Осматрање појаве леда на Тиси
	Оперативне	Разбијање ледених баријера ледоломцима и минирањем
Снаге и средства заштите	Ледоломци и друга средства	Обезбеђује Република Србија
Закључак процене	Исти као код спољних вода	

4.2. ОПЕРАТИВНЕ МЕРЕ ОДБРАНЕ ОД ПОПЛАВА ОД ЛЕДА НА ТИСИ

Поред мера за одбрану од поплава од спољних вода, спроводе се следеће мере:

Мера	Задатак		Извршиоци
Руковођење	Непосредно руковођење одбраном од ледених поплава, осим разбијања ледених баријера		Секторски руководилац (Д.13), Деонични техничар (Д13.2)
Фазе одбране на Тиси	Редовна одбрана	40 % површине реке прекривено ледом дебљине преко 5 цм	Проглашава: руководилац одбране од поплава на водном подручју Дунав (Нови Сад)
	Ванредна одбрана	Након ледостаја почиње покретање и нагомилавање леда	
	Ванредно стање	Стогодишњи (970)	Проглашава:

	одбране од ледених поплава	или критични водостај (1045), а очекује се појава ледених баријера	Влада Републике Србије
Осматрање појава леда на Тиси	Редовна одбрана	08-12 часова	Осматрачка служба ДТД ВП ДОО „Сента“, Код сенћанског моста осматрачку службу врши ЈВП Горњи Банат Кикинда
	Ванредна одбрана	08-18 часова	
	У случају нагомилавања леда и потребе за интервенцијама	0-24 часа	
Разбијање ледених баријера	Ледоломци, минирање		Надлежни републички органи и предузећа
Заштита објеката од покретања леда	Заштита мостова, водопривредних и пловних објеката на Тиси		Власници и предузећа која граде, одржавају и искоришћавају те објекте

Одбрана од леда на рекама Чик и Калоча и на акумулацији Светићево на реци Чик, спроводи се у складу са одбраном од поплава од унутрашњих вода. Одбрану спроводи ВП „ДТД-Криваја“ Бачка Топола.

4.3. ПРЕГЛЕД ПРАВНИХ ЛИЦА ЗА ОДБРАНУ ОД ПОПЛАВА ОД ЛЕДА НА ТИСИ

Преглед је исти као за одбрану од поплава од спољних вода.

5. ПЛАН ОДБРАНЕ ОД ПОПЛАВА ОД УНУТРАШЊИХ ВОДА

5.1. ПРОЦЕНА УГРОЖЕНОСТИ ОД ПОПЛАВА ОД УНУТРАШЊИХ ВОДА

5.1.1. Појам одбране од поплава од унутрашњих вода

Појам	Карактеристике	
Спречавање угрожавања мелиорационог подручја од високих подземних и сувишних површинских вода	Када се редовним одвођењем вода не може спречити плављење подручја	
Површинске воде	Атмосферске	Кишница, снежница
	Из насеља	Канализација, отпадне воде
Мелиорационо подручје	Подручје са једним или више сливова унутрашњих вода за које се јединствено уређује одводњавање и наводњавање	
Начин одбране од поплава	Помоћу хидромелиорационих система за одводњавање сувишне воде у реку Тису	
Хидромелиорациони систем за одводњавање (ХСО)	Објекти (канални, црпне станице) за одводњавање и наводњавање на мелиорационом подручју	

Изградњом бране на Тиси код Новог Бечеја 1977. године дошло је до повећања нивоа фреатске издани. У насељима подземна вода је вишља него ван насеља због потрошње воде из водовода која доспева у фреатску издан.

5.1.2. Узроци унутрашњих поплава

Узроци	Период	Досадашње поплаве	
		Алувијална раван	Лесна тераса
Максималне месечне кише	мај - јун	Некада унутрашње воде су плавиле велике површине у ритовима, зато су слабо насељени, данас решено мелиорацијом (одводњавањем)	Поплаве ретке: 1953, 1955. године. 1956. поплавиле пругу Сента-Бечеј, због слоја глине на 3 м дубине настаје врло плитка подземна вода. После јаке кише вода се задржава на улицама у нижим деловима Сенте.
Максималне дневне кише (преко 50 мм за 24 часа)	мај - август		
Нагло топљење снега са кишом (а канали залеђени)	пролеће		
Узастопне кишне године	преко 3 године		
Висок водостај Тисе	март - јун		
Висока подземна вода	април - мај		
Мале висинске разлике отежавају одводњавање	целе године		

5.1.3. Анализа подручја угрожених од унутрашњих поплава

Степен угрожености	км ²	Угрожено подручје	Начин угрожености	Шта је угрожено
Највећи (5) Део атара града Сенте	4	Алувијална раван на 75-79 м, небрањени део: северно од Сенте између насипа и Тисе	Атмосферска и подземна вода	Углавном шумско земљиште
Велики (4) Део атара града Сенте	31	Алувијална раван на 77-79 м, брањени део: Сенћански рит, Макош, Батка (Банат), део грађевинског реона Сенте (Народна башта, Мали рит)	Атмосферска, подземна, процедна и провирна вода из реке Тисе	Пољопривредно земљиште и усеви на њивама
Минимални (1) Део атара града Сенте на лесној тераси	59	Нижи делови града на 81,5 - 82 м: Топарт, јужни Алвег, јужни Кертек и источни део јужне индустријске зоне, где ни цеста канализација није до краја изграђена Депресије (слатине) југозападно од Сенте	Атмосферска и подземна вода. Након пљусковите кише, у нижим деловима града краткотрајно задржавање воде на улицама и плављење подрума, у депресијама краткотрајно задржавање воде на земљишту. При високом водостају Тисе високе подземне воде.	
Минимални (1) Атари сеоских насеља на лесној заравни	199	Нижи делови грађевинских реона, где не постоји цеста канализација, а отворена канализација је запуштена Депресије ван насеља	Атмосферска вода. Након пљусковите кише, у нижим деловима насеља краткотрајно задржавање воде на улицама, у депресијама краткотрајно задржавање воде на земљишту.	

5.1.4. Објекти за одбрану од унутрашњих поплава

Врста објекта	Објекти	Карактеристике
Канали за одводњавање ван насеља	Каналска мрежа развијена углавном у алувијалној равни	Укупна дужина канала: 115,6 км, најдужи канал Честои (27 км), већином обрасли вегетацијом, не обезбеђују своју функцију у потпуности
Црпне станице ван насеља	ЦС-4 Сента (стабилна, струја)	2,10 м ³ /s
	Слив Макош - не постоји стабилна црпна станица	Приликом високог водостаја реке Тисе по потреби се укључују мобилне пумпе.
Градска (цеваста) канализација у Сенти	Заједничка за отпадне и атмосферске воде, обухваћено 70 % домаћинства	Прикључено 5.107 домаћинства. Отпадне воде: 700.000 м ³ годишње (100 % пречишћене)
Улични отворени канали у Сенти и селима	Канали делимично запуштени	Не обезбеђују своју функцију у потпуности

5.1.5. Анализа критичних установа и објеката угрожених од унутрашњих поплава

Степен угрожености	Установе и објекти	Локација	Плављење	Процена угрожености
Велики (4)	Извориште Север (2 бунара)	Сенћански рит	Земљишта	Оштећење опреме, загађење пијаће воде
	Надрљански пут	Сенћански рит	Земљишта	Обустава саобраћаја
Минимални (1)	Канализација	Нижи делови града Сенте на 81,5 - 82 м	Земљишта	Излив отпадне воде на улице
	Улице и путеви		Земљишта	Отежан саобраћај

5.1.6. Анализа угрожености привреде од унутрашњих поплава

Степен угрожености	Привредни центри (зоне)	Објекти	Плављење	Процена угрожености
Велики (4)	Сенћански рит, Макош, Батка	Пољопривредно земљиште (31 км ²)	Земљиште	Плављење земљишта и уништење пољопривредних култура и усева

5.1.7. Анализа секундарне угрожености животне средине током унутрашњих поплава

Степен угрожености	Природна добра и станишта природних реткости	Подручја и објекти секундарне угрожености	Процена секундарне угрожености
Највећи (5)	Међународни еколошки коридор реке Тисе	Нема	Загађење земљишта и подземне воде природних

	Шуме између насипа и реке Тисе		станишта, спирањем штетних материја са лесне терасе путем кишнице и снежнице која се слива у алувијалну раван
Велики (4)	Мртваја Пана	Нема	
	Мртваја Батка (Банат)		
	Крстак		
	Народна башта		

5.1.8. Закључак процене

Питање	Закључак
Најугроженији реони	Сенћански рит и Макош
Интезитет опасности	Мали
Могући број жртава у људству	-
Могућа материјална штета	Велика: уништење пољопривредних култура на површини од 31 км ²
Објективни услови за спречавање опасности	Поплаве није могуће потпуно спречити, али се спровођењем превентивних мера могу смањити последице поплава
Снаге и средства у општини за ублажавање и отклањање непосредних последица	У општини постоје снаге и средства за отклањање већине последица поплава.
Потреба за тражењем помоћи	Потребна помоћ ЈП Војводинаводе Нови Сад

5.2. ОПЕРАТИВНЕ МЕРЕ ОДБРАНЕ ОД ПОПЛАВА ОД УНУТРАШЊИХ ВОДА

5.2.1. ПРЕВЕНТИВНЕ МЕРЕ И МЕРЕ СПРЕМНОСТИ ЗА ОДБРАНУ

Поред превентивних мера за одбрану од спољних вода спроводе се следеће мере:

5.2.1.1. Мере за спречавање и ублажавање последица поплава

Степен угрожености	Инвентар неизграђених подручја у грађевинском реону Сента (број блока)	Мере смањења последица од поплава
Велики (4) алувијална раван	Мали рит: воћарско-виноградарска зона са становањем (7)	1. Градња од чврстог материјала са што вишљим подом приземља. 2. Осигурање имовине и лица
	Народна башта: спортска хала (8)	

5.2.1.2. Редовно функционисање и одржавање система за одводњавање ван насеља

Мере	Задаци	Извршиоци
Уређење парцела	Агротехничке мере за брже одвођење вода, нарочито са тешких земљишта	Републички геодетски завод – Служба Сента
Израда документације	Израда Правилника за функционисање хидромелиорационог система (ХСО)	ДТД ВП ДОО „Сента“
Осматрање	Праћење нивоа воде у каналима и подземних вода	

Одржавање канала	Земљани радови	Измуљење канала, разастирање депонија, утовар и транспорт земље	
	Уништавање вегетације	Кошење, сечење, крчење, хемијским средствима и биљоједним рибама	
Одржавање објеката и постојења	Објекти	Мостови, пропусти, уставе, зграде црпних станица	
	Постројења	Црпне станице	
Одводњавање сувишне воде из канала у Тису	Помоћу евакуационих објеката	Помоћу црпних станица	
		гравитационим уставама	
Рад у одбрани од поплава	Редовна одбрана	Радници: 06-18 h (једна смена) Црпне станице: 0-24 h (2 смене)	
	Ванредна одбрана	Радници и црпне станице: 0-24 h (2 смене)	
	Ванредно стање одбране	Радници и црпне станице: 0-24 h (2 смене)	
Одводњавање са пољопривредног земљишта	Одводњавање сувишне воде до основних канала путем сезонских канала		
	Затрпавање сезонских канала након одвођења сувишне воде		

5.2.1.3. Редовно одводњавање сувишне воде из насеља

Мере	Задачи	Извршиоци
Атмосферска канализација	Изградња посебне канализације за одвођење сувишне атмосферске воде (кишница и снежница) из насеља, на основу рачунске кише (највећа киша за период од 2 до 10 година), у складу са роковима у просторним плановима општине и насеља	Општина Сента, Јавно комунално стамбено предузеће Сента, Месне заједнице
Канализација за отпадне воде	Прикључење свих домаћинстава градској канализацији у Сенти, и изградња канализације за отпадне воде у сеоским насељима	
Одржавање канализације	Редовно одржавање и чишћење канализације и црпних станица за одвођење отпадне и сувишне атмосферске воде у насељима	
Одвођење сувишне воде	Редовно одвођење отпадне (уз пречишћавање) и сувишне атмосферске воде из насеља у Тису и канале за одводњавање ван насеља	
Одржавање канала испред кућа	Редовно одржавање канала и испуста испред кућа и објеката, и одвођење сувишне воде из дворишта до најближег канала за одводњавање	Власници и корисници објеката
Црпна станица градске канализације	Капацитет пумпе код пречистача отпадних вода код Фермина: 2 м ³ /sec.	Јавно комунално стамбено предузеће

5.2.1.4. Руковођење одбраном од поплава од унутрашњих вода

Фазе одбране	Територија	Руководи
Редовна и ванредна одбрана	Ван насеља	Секторски (Д.13) и деонични (Д13.2) руководиоцац ДТД ВП ДОО Сента
	У насељима	Општински штаб за ванредне ситуације
Ванредно стање одбране од поплава	Цела територија општине	Општински штаб за ванредне ситуације

Списак руководиоца одбране од поплава од унутрашњих вода у ДТД ВП ДОО Сента је исти као код одбране од поплава од спољних вода.

5.2.1.5. Фазе одбране од поплава од унутрашњих вода

Фазе одбране	Критеријум за проглашење фазе (један од следећих):	Проглашава
Редовна одбрана	Евакуациони објекат не одржава прописани ниво воде ни после 24 часа рада, или је у Тиси испуњено минор корито.	Руководилац одбране од поплава од унутрашњих вода за водно подручје Дунав (Нови Сад)
	Делови каналске мреже толико испуњени водом, да прети изливање воде, односно пријем воде у канале је отежан.	
	Засићеност земљишта до максималног водног капацитета, поплавлено до 1 % површине система	
	Висок снежни покривач, канали засути снегом и делимично залеђени. Прогноза – отопљавање и нагло топљење снега.	
Ванредна одбрана	Евакуациони објекат не одржава прописани ниво воде ни после 48 часа рада, или је на Тиси редовна одбрана од поплава	Председник општине
	На деловима каналске мреже изливање воде на околно земљиште, односно пријем воде у канале је успорен.	
	Засићеност земљишта до максимума, поплавлено до 5 % површине система. Угрожени поједини објекти.	
	Висок снег, канали засути снегом и залеђени. Нагло отопљавање и топљење снега. Поплава на смрзнутом земљишту.	
Ванредно стање одбране од поплава	Евакуациони објекат не одржава прописани ниво воде ни после 72 часа рада, или хаварија и на Тиси редовна одбрана.	Председник општине
	На деловима каналске мреже изливање воде на околно земљиште, односно пријем воде у канале је онемогућен.	
	Засићеност земљишта до максимума, поплавлено више од 5 % површине система. Поплавлени поједини објекти.	
	Висок снежни покривач, канали залеђени. Нагло топљење снега и кишне падавине. Поплава на смрзнутом земљишту.	

5.2.1.6. Систем за одводњавање (ХСО) на територији општине Сента

Слив	Сенћански рит	Макош	Калоча	Буцак	Чик 2
Бруто површина ha	2.993	250	17.357	3.112	3.366
Катастарска општина	Сента	Сента	Сента и	Торњош	Торњош

			Торњош		
Рељеф	Алувијална раван	Алувијална раван	Лесна тераса и зараван	Лесна зараван	Лесна зараван
Надморска висина	77-79 м	77-79 м	81-111 м	93-111 м	93-111 м
Типови земљишта	Алувијално, ритска црница, солончак	Алувијално	Чернозем, ливадска и ритска црница	Чернозем, ливадска црница	Чернозем, ливадска црница
Намена земљишта	Оранице, воћњаци, виногради и пашњаци	Воћњаци и виногради	Оранице, пашњаци и насеља	Оранице	Оранице
Дужина канала (м)	70.630	1.100	43.956	-	-
Цевасти пропуси	112	2	58	-	-
Плочасти пропуси	13	-	1	-	-
Уставе	6	1	3	-	-
Каналисаност м/х	23,6	4,4	2,5	-	-
Хидромодул lit/s/ha	0,58	1,37	1,03	0,27	1,2
Пријемник	Тиса	Тиса	Тиса	Тиса	Тиса
Евакуациони објекти (начин одвођења воде у Тису)	ЦС-4 Сента 2,1 м ³ /с (стабилна електро)	Гравитационо, по потреби мобилна пумпа	Гравитационо, по потреби мобилна пумпа	ЦС-3 Ада 1,5 м ³ /с (стабилна електро)	Гравитационо, мобилна ЦС
Осматрачки бунари и пијезометри	1	-	3	-	-
Кишомерна станица	Сента	Сента	Сента	Сента	Сента
Цевна дренажа (м)	18.560	-	-	-	-
Црпне станице за наводњавање	ЦС-5 Сента 0,6 м ³ /с	ЦС-Макош није завршен 0,35 м ³ /с	ЦС-Халас Ложеф Ада 3,6 м/с	-	-

Због недовољних финансијских средстава, канали су већином обрастали вегетацијом, па не обезбеђују своју функцију у потпуности.

Катастарска општина Батка у Банату (332 ha) припада Мелиорационом подручју Горњи Дунав (у Банату). Одбрану од унутрашњих поплава спроводи ВДП „Горњи Банат“ Кикинда.

На реци Чик и акумулацији Светићево на реци Чик, одбрану од поплава од унутрашњих вода спроводи ВП „ДТД-Криваја“ Бачка Топола.

5.2.1.7. Подручја угрожена поплавама од унутрашњих вода

Степен угрожености	км ²	Угрожено подручје	Начин угрожености	Шта је угрожено
Највећи (5) Део атара града Сенте	4	Алувијална раван северно од Сенте између насипа и Тисе	Атмосферска и подземна вода	Углавном шумско земљиште

Велики (4) Део атара града Сенте	31	Сенђански рит, Макош, Батка (Банат), део грађевинског реона Сенте (Народна башта, Мали рит)	Атмосферска, подземна, процедурна и провирна вода из реке Тисе	Пољопривредно земљиште и усеви на њивама; фарма оваца Крстак
---	----	--	---	---

5.2.2. МЕРЕ У СЛУЧАЈУ НЕПОСРЕДНЕ ОПАСНОСТИ ОД ПОПЛАВА

5.2.2.1. Одбрана од унутрашњих поплава ван насеља

Мера	Задатак	Извршиоци
Дежурство на каналима	Дежурство на уским грлима канала: пропусти (плочасти, цевасте), мостови, уставе, каскаде	ДТД ВП ДОО „Сента“
Санација канала за одводњавање	Уклањање препрека на каналима, чишћење канала, устава, пропуста, код мостова, ванредни земљани радови (измуљење), уништавање вегетације	ДТД ВП ДОО „Сента“
Санација канала на пољопривредном земљишту	Уклањање препрека на каналима, чишћење канала, уништавање вегетације на каналима	Власници и корисници земљишта
Санација насипа поред Тисе	Санација слабих места на насипу, због процедурне и провирне вода из Тисе, по плану одбране од спољних вода	ДТД ВП ДОО „Сента“
Шлицовање на њивама	Шлицовање на њивама у депресијама (повремене бразде) ради прихвата очекиваних унутрашњих вода	Власници и корисници земљишта
Стабилне црпне станице	Непрекидан рад стабилних црпних станица 24 часа дневно	ДТД ВП ДОО „Сента“
Мобилне црпни агрегати	Укључивање у рад мобилних црпних агрегата на ушћу гл.канала Макош и Калоча	ДТД ВП ДОО“ Сента“
Додатна материјална средства	Ангажовање додатних моторних возила, материјалних средстава и алата	
Ангажовање јединице опште намене	Ангажовање по потреби јединице опште намене	Општински штаб за ванредне ситуације

5.2.2.2. Одбрана од унутрашњих поплава у насељима

Мера	Задатак		Извршиоци
Црпљење воде из подрума	Према плану одбране од спољних вода		Јавно комунално-стамбено предузеће, МУП Ватрогасна јединица Сента
Санација отворене канализације	Уклањање препрека на каналима,	У двориштима и испред кућа и објеката	Власници и корисници кућа и објеката

	чишћење канала и пропуста	Улична канализација у Сенти	Јавно комунално-стамбено предузеће
		Улична канализација у сеоским насељима	Грађани испред својих кућа
Санација цевасте канализације	Чишћење цевасте канализације, сливника и решетака за одвод атмосферске воде у Сенти		Јавно комунално-стамбено предузеће
Организација и контрола мера	На подручју месне заједнице		Савети МЗ

5.2.3. МЕРЕ РЕАГОВАЊА КАДА НАСТУПИ ПОПЛАВА

Поред мера из прве и друге фазе, медицинске и ветеринарске заштите, примењују се следеће мере:

Мера	Задатак	Извршиоци
Просецање депонија	Просецање депонија поред канала за одводњавање воде са поплавлених подручја	ДТД ВП ДОО „Сента“
Планско плављење		
Снабдевање становништва пијаћом водом	Према плану одбране од спољних вода	МУП Ватрогасна јединица Сента

5.2.4. САНАЦИЈА И УБЛАЖАВАЊЕ ПОСЛЕДИЦА ПОПЛАВЕ

Спроводи се према Плану асанације терена и санације од поплава од спољних вода.

5.3. ПРАВНА ЛИЦА ЗА ОДБРАНУ ОД ПОПЛАВА ОД УНУТРАШЊИХ ВОДА

Преглед је исти као за одбрану од поплава од спољних вода.

6. ПОДАЦИ О ЛИЦИМА ИЗ ДТД ВОДОПРИВРЕДНО Д.О.О. „СЕНТА“

Душан Кнежевић директор телефон: 065-855-11-55

Габор Силађи техн.директор руководилац одбране од поплава од унутрашњих и спољних вода на сектору Д,13,1 Д,13,2 и Д13,3 тел:062-809-4042

Татјана Шарчевић заменик руководиоца одбране од поплава од унутрашњих и спољних вода на сектору Д,13,1, Д13,2, и Д13.3

Виктор Шивег деонични техничар сектор Д,13,2 тел: 062-809-4070

Борошђеви Ерне чувар насипа сектор Д,13,2 тел: 062-809-4072

Ленђел Тибор чувар насипа сектор Д,13,2 тел: 062-809-4074

Пионтек Маргон чувар насипа сектор Д,13,2 тел: 062-809-4073

Борошђеви Ерне чувар канала тел. 062-809-4071

Хусак Роберт руковаоц црпне станице

7. УВОЂЕЊЕ ДЕЖУРСТВА У ЗГРАДИ СО СЕНТА (ДОК ТРАЈЕ ВАНРЕДНА ОДБРАНА)

Људство: од 07.00 часова до 15.00 часова члан ОШВС,

од 15.00 часова до 21.00 часова члан ОШВС и
од 21.00 часова до 07.00 часова члан ОШВС.

Телефон:024/655-412

Важни телефонски бројеви са именима и функцијама:

- | | |
|---|--|
| 1.Рудолф Цегледи, командант Штаба, бр.тел. | кућни: 024/821-076
служб.: 024/655-444 лок.401
моб.: 064/8755 -550 |
| 2.Ева Кецели Месарош, начелник Штаба, бр. тел. | кућни:024/813-650
служб.:024/655-444
моб.:064/3976-088 |
| 3.Душан Кнежевић, руководилац Струч. оп.тима, бр.тел. | кућни:024-577-585
служб.: 024 /812-835
моб.: 065 855 1155 |
| 4.Тибор Корпонаи, члан Стручно оп. тима, бр.тел. | кућни: 024/816-598
служб.:024/827-800
моб.:063 534 118 |

8.УВОЂЕЊЕ ДЕЖУРСТВА У НАСЕЉЕНИМ МЕСТИМА

У насељеним местима Горњи Брег, Богараш, Торњош и Кеви не уводи се дежурство за време ванредне одбране од спољних поплава, а у случају одбране од унутрашњих вода организују секретари МЗ по свом плану.

9.УВОЂЕЊЕ ДЕЖУРСТВА ОД СТРАНЕ ДТД-а Водопривредно д.о.о. „Сента“

Дежурство се уводи према општем и оперативном плану и правилнику одбране од поплава.
Људство:

- | | |
|--|-----------|
| 1. Габор Силађи руководилац одбране од поплава | I* смена |
| 2. Татјана Шарчевић заменик руководиоца одбране од поплава | II* смена |
| 3. Виктор Шиверг деонични техничар | I смена |
| 4. Јулијана Гвојић заменик деон.техничара | II смена |
| 5. Борошјеви Ерне чувар насипа | I смена |
| 6. Ленђел Тибор чувар насипа | I смена |
| 7. Пионтек Мартон | I смена |
| 8. Роберт Хусак | II смена |

I*-od 07.00 časova do 19.00 часова, II*- od 19.00 часова do 07.00 часова.

10. УКЉУЧИВАЊЕ ЧЛАНОВА ОШВС

Стручно оперативни тимови(СОТ) чији су руководиоци истовремено и чланови ОШВС општине Сента према Плану одбране од поплава активно учествују у истом.

Списак Стручно оперативних тимова ангажованих у случају одбране од поплава:

1.СОТ за одбрану од поплава

1. Душан Кнежевић, руководилац Стручно оперативног тима, директор ДТД Водопривредно д.о.о. „Сента“, тел: 065 855 1155
2. Татјана Шарчевић, заменик руководиоца Стручно оперативног тима, представник ДТД – а Водопривредно д.о.о. „Сента“, тел: 062 809 4063
- 3.Тибор Корпонаи, члан Стручно оперативног тима, технички директор ЈКСП-а Сента, тел:063/534 118

2.СОТ за процену штете на грађевинским објектима.

1. Елеонора Тот, руководилац СОТ-а(стучно оперативног тима), тел.:064/872 53 22
- 2.Радомир Вуканић, представник Пореске управе филијала Сента,тел:024/812-915
- 2.Золтан Балинт, представник Општинске управе, тел:064/872 53 36

3.СОТ за процену штете у пољопривреди.

1. Виктор Варга, руководилац СОТ-а, тел.:064/87 5 55 52
- 2 Ибоља Поша, предсавник ТО-ТЕ фабрика шећера Сента, тел:064/8472 872 58 72
- 3.Бранимир Вучуровић, представник Општинске управе ,тел:064/872 53 38

4.СОТ за епидемије.

1. Чонгор Леринц , руководилац СОТ-а, тел:064/ 872 53 77
- 2.др Густав Шурјан, представник дома здравља, тел:063/541 341
- 3.др Михаљ Вашаш, представник Опште болнице у Сенти, тел:064/227 07 05

5. СОТ за збрињавање.

1. Љубица Николић Верикиос, руководилац СОТ-а, тел:064/872 54 23
2. Дејан Чолак, представник А.Д. „Сента – Промет“,тел:024/815-879
3. Корнел Лашковић, предсавник Туристичке организације ,тел:062/118 18 68

6. СОТ за инфраструктуру.

1. Јожеф Бодо, руководилац СОТ-а, тел:063/953 44 78
- 2.Атила Копас, представник Општинске управе, тел:064/872 53 23
- 3.Небојша Балаш, представник ВОЈПТ-а, тел:064/848 55 24

7.СОТ за пријем и расподелу помоћи.

- 1.Милан Мушкиња, руководилац СОТ-а, тел: 063/39 08 88
2. Клаудија Кормањош, представник Цента за социјални рад, тел:064/872 54 27
- 3.Зорица Витковић, представник Општинске управе, тел: 064/872 53 39

8.СОТ за заштиту од пожара

1. Шандор Рудич, руководилац СОТ-а, тел:064/892 09 87
- 2.Ервин Ереш, представник ОВС-а, тел:063/87 67 271
- 3.Лила Ђембер , представник општинске управе.тел:064/847 28 71

11. ОРГАНИЗОВАНОСТ

Услед пораста водостаја реке Тисе , ДТД „Водопривредно“д.о.о. Сента прати кретање водостаја реке Тисе и кад водостај достигне ниво од 600цм проглашава се Редовна одбрана од поплава када водостај достигне ниво од 800 цм проглашава се Ванредна одбрана од поплава и обавештава се ОШВС. Командант ОШВС сазива седницу истог и информише чланове штаба о

ситуацији и даје инструкције за даље деловање. Уводи се 24 часовно дежурство на насипу по секторима и у згради Општине које је изложено у овом плану.
Техничка служба ОШВС организује сву потребну логистику.
Обавезно се уведе мере приправности.

11.1.Преглед мера приправности

Степен	Мере	Задаци и начин извршења	Извршиоци мера приправности	Рок h
Први степен	Увођење редовне одбране од поплава	Осматрање насипа, рад црпних станица	ДТД ВП ДОО „Сента“	одмах
	План заштите и спасавања	Ажурирање Плана са новом ситуацијом	Општински штаб за ванредне ситуације	24
	Увођење дежурства	24 h дежурство у одређеним јавним службама	Јавна предузећа и установе	одмах
	Превентивне мере	Спровођење појачаних превентивних мера	Јавна предузећа и установе	24
Други степен	Увођење ванредне одбране од поплава	Осматрање насипа, рад црпних станица	ДТД ВП ДОО „Сента“	одмах
	Дежурство у општини Сента	Увођење 24 h дежурства у згради СО Сента	Општински штаб за ванредне ситуације	одмах
	Непосредна опасност од елементарне непогоде	Спровођење мера за случај непосредне опасности	Према Плану заштите и спасавања	8
	Провера људства и средстава	Утврђивање тренутног броја људи и средстава за заштиту и спасавање	Месне заједнице и предузећа	24
Трећи степен	Ванредно стање одбране од поплава	Одбрана насипа и евакуација воде из канала	ДТД ВП ДОО „Сента“ МЗ и предузећа	
	Дежурство у месним заједницама и предузећима	Увођење 24-часовног дежурства у градским МЗ и предузећима	Месне заједнице и предузећа	одмах
	Информисање грађана о опасности од елементарних непогода	Информације даје председник општине и Општински штаб за ванредне ситуације	P-Media TV No Limit Radio DOO, Senta	одмах
	Мере када наступи елементарна непогода	Спровођење мера реаговања када наступи елементарна непогода	По Плану заштите и спасавања	одмах
	Узбуњивање становништва	Узбуњивање становништва о опасности од елементарне непогоде	Министарство унурашњих послова Одељење за ванредне ситуације	одмах
	Одлука о мобилизацији (доноси председник општине)	Мобилизација појединих МЗ, предузећа и радних јединица	Месне заједнице, предузећа и Курирска служба општине	6

--	--	--	--

11.1.1. Увођење мера приправности

Задатак	Начин извршења	Извршиоци
Увођење мера приправности	У случају повећане опасности од поплаве: уводе се поједине мере првог степена	Општински штаб за ванредне ситуације
	У случају непосредне опасности од поплаве: уводе се поједине мере другог степена	
	Када је наступила или је очигледно да ће наступити поплава: уводе се све мере трећег степена, осим по потреби узбуђивање и мобилизација	
Преношење мера приправности	Позивање извршиоца мера телефоном и писмено уручење мера у згради СО Сента	Општински штаб за ванредне ситуације, Општинска управа
Извештавање о спровођењу мера	Писмени извештај се подноси Општинском штабу за ванредне ситуације најкасније 1 час након истека рока за извршење мера	Савети месних заједница и предузећа

11.1.2. Преглед извршиоца мера приправности

Орган, предузеће	Адреса (Сента)	Телефон	Извршилац мера
Општинско веће	Главни трг 1	655-444	Рудолф Цегледи
Општински штаб за ванредне ситуације	Главни трг 1	655-444	Рудолф Цегледи
Општинска управа	Главни трг 1	655-444	Едит Шарњаи Рожа
Министарство унутрашњих послова	Главни трг 1	815-759	Ева М.Кецели
ДТД ВП ДОО „Сента“	Кеј Тисин Цвет 6	812-835	Душан Кнежевић
Савет МЗ Центар-Топарт	Радноти Миклоша 15	811-424	Влада Ђурчић
Савет МЗ Тисапарт-Алвег	Карађорђева 39	811-247	Бела Речко
Савет МЗ Кертек	Јожеф Атиле 54	821-015	Ференц Тандари
Савет МЗ Горњи Брег	Горњи Брег, Мали Сокак 59	843-012	Јожеф Бобан
Савет МЗ Торњош	Торњош, Светог Стевана 7	841-002	Арпад Маћко
Савет МЗ Кеви	Кеви, Арањ Јаноша 2	846-014	Имре Сиђи
Савет МЗ Бачка -Богараш	Богараш, Маршала Тита 29	843-044	Тамаш Поша
Јавно комунално-стамбено предузеће	Илије Бирђанина 2	827-800	Јожеф Бодо
ЈП Елгас Сента	Микасата Калмана 37	815-223	Ласло Нађ
Болница	Карађорђева бб	815-111	др Михаљ Вашаш
Дом здравља	Бошка Југовића 6	814-570	др Густав Шурјан

Апотека	Танчић Михаља 1	811-225	др Зита Вебер
Ветеринарска станица Сента ДОО	Поштанска 41	811-113	Нестор Бабин
Севертранс ДОО Сента	ЈНА 2	812-043	Хилда Јакшић
Житопромет-млин АД Сента	Арпадова 104	814-334	Синиша Самарџић
Лука АД Сента	Пристанишна 1	815-233	Мирко Кондић
No Limit Radio ДОО	Бука Караџића 23	827-545	Атила Поч

1.2. МОБИЛИЗАЦИЈСКИ ПЛАН

11.2.1. Упутство за извршење мобилизације

Мере	Начин извршења	Извршиоци
Курирска служба општине	Врши позивање чланова Општинског штаба за ванредне ситуације, радника Општинске управе,	Општинска управа
Наредба о мобилизацији	Председник општине о мобилизацији органа општине, појединих Савета МЗ, предузећа	Општински штаб за ванредне ситуације
Мобилизација Општинског штаба	Мобилизација Општинског штаба за ванредне ситуације у року од 1 часа	Курирска служба општине
Преношење наређења за мобилизацију	Позивање извршиоца мобилизације телефоном у зграду СО Сента и уручење писменог наређења за мобилизацију са конкретним задацима у одбрани од поплава	Општински штаб за ванредне ситуације преко Општинске управе
Извршилац мобилизације	Извршилац мобилизације је одговорно лице у Општинској управи, Савету МЗ и предузећу	Општинска управа, Савети МЗ и предузећа
Циљ мобилизације	Окупљање радника и чланова органа ради пријема задатака и одлазак на извршење задатака наведених у наређењу за мобилизацију	
Позивање чланова Савета МЗ и радника предузећа	Позивање радника и материјалних средстава врши курирска служба коју образује Савет МЗ и предузеће	Савети МЗ и предузећа
Шема размештаја	Мобилизацијско збориште је седиште Општинске управе, Савета МЗ и предузећа	Општинска управа, Савети МЗ и предузећа
Рок извршења мобилизације	6 часова	
Мере безбедности	Физичко обезбеђење мобилизацијског места	
Извештај о извршеној	Писмени извештај се подноси Општинском штабу за ванредне ситуације, најкасније 1 час након истека	

мобилизацији	рока за мобилизацију	
Мобилизација цивилне заштите и МУП ВСО Сента	По потреби, Општински штаб за ванредне ситуације упућује МУП Одељењу за ванредне ситуације Кикинда за мобилизацију ВСО Сента	Општински штаб за ванредне ситуације
Општа или делими- чна мобилизација радно способних грађана старијих од 16 година	На позив надлежног органа и на основу јавног позива Општинског штаба за ванредне ситуације, преко средстава јавног информисања, да се јаве у реон зграде месне заједнице на чијем подручју станују	Општински штаб за ванредне ситуације, Савети МЗ

11.2.2. Списак извршиоца мобилизације

Орган, предузеће	Број лица	Адреса (Сента)	Телефон	Извршилац мобилизације
Општинско веће	5	Главни трг 1	655-444	Рудолф Цегледи
Општински штаб за ванредне ситуације	21	Главни трг 1	655-444	Рудолф Цегледи
Општинска управа	82	Главни трг 1	655-444	Едит Шарњаи Рожа
ДТД ВП ДОО „Сента“ , Осма- трачка и Оперативна служба		Кеј Тисин Цвет 6	812-835	Душан Кнежевић
МУП - ВСО Сента	8	Поштанска 12	815-799	Шандор Рудич
Савет МЗ Центар-Топарт	5	Радноти Миклоша 15	811-424	Влада Ђурчић
Савет МЗ Тисапарт-Алвег	5	Карађорђева 39	811-247	Бела Речко
Савет МЗ Кертек	5	Јожеф Атиле 50	821-015	Ференц Тандари
Савет МЗ Горњи Брег	5	Горњи Брег, Мали Сокак 59	843-012	Јожеф Бобан
Савет МЗ Торњош	5	Торњош, Светог Стевана 7	841-002	Арпад Маћко
Савет МЗ Кеве	5	Кеве, Арањ Јаноша 2	846-014	Имре Сиђи
Савет МЗ Бачка - Богараш	5	Богараш, Маршала Тита 29	843-044	Тамаш Поша
Јавно комунално-стамбено предузеће Сента	114	Илије Бирчанина 2	827-800	Јожеф Бодо
ЈП Елгас Сента	39	Миксата Калмана 2	815-223	Ласло Нађ
Болница		Карађорђева бб	815-111	Др Михаљ Вашаш
Дом здравља		Бошка Југовића 6	814-570	Др Густав Шурјан
Апотека		Танчић Михаља 1	811-225	Др Зита Вебер
Ветеринарска станица Сента ДОО	13	Поштанска 41	811-113	Нестор Бабин
Севертранс ДОО Сента	33	ЈНА 2	812-043	Хилда Јакшић
Пристаниште Потисје АД Сента	46	Пристанишна 1	815-233	Мирко Кондић
Житопромет-млин АД Сента	208	Арпадова 104	814-334	Синиша Самарцић

11.2.3. Лична и материјална формација органа и предузећа која се мобилишу

Орган, предузеће	Формацију чини
Општинско веће	Одлука о именовању чланова Општинског већа
Општински штаб за ванредне ситуације	Одлука о формирању штаба за ванредне ситуације
Општинска управа и предузећа	Систематизација радних места и списак материјалних средстава с којима располажу
Специјализоване јединице ЦЗ и МУП ВСО Сента	У складу са прописима МУП
Месне заједнице	Савет Месне заједнице

11.3. Лична формација Осматрачке службе ДТД ВП ДОО Сента

На нивоу сектора одбране Д.13 и деонице Д.13.2 (Општина Сента):

Људство и материјална средства	Редовна одбрана	Ванредна одбрана	Начин попуње у ванредној одбрани	
			ДТД	Резервни састав
Секторски руководилац Д.13	1	2	2	-
Деонични руководилац Д.13.2	1	2	2	-
Дежурни код телефона	1	4	2	2
Чувар насипа	3	6	6	-
Помоћни чувар насипа	-	12	-	12
Укупно људство	6	26	12	14
Теренско возило	2	2	2	-
Телефонски апарат	2	2	2	-
Електричне ручне лампе	-	12	12	-
Задатак Службе	Осматрање насипа		-	
Мобилизацијско збориште	ЦС-4 Сента, Мали рит 1		-	

11.3.1. Лична и материјална формација Оперативне службе ДТД ВП ДОО Сента

На нивоу сектора одбране Д.13 и деонице Д.13.2 (Општина Сента):

Људство и материјална средства	Број	Начин попуње	
		ДТД Сента	Резервни састав, из пописа
Руководилац Оперативне службе Д.13	2	2	-
Руководилац Оперативне групе Д.13.2	2	2	-
Радник оперативне групе (1 група = 15 радника)	30	-	30
Магационер	2	1	-
Возач камиона-кипера	1	1	-
Возач булдожера	1	1	-

Возач утоваривача	1	1	-
Возач чамца	2	-	-
Укупно људство	41	11	30
Теренско возило	2	2	-
Камион-кипер (трактор-кипер)	2	1	-
Моторни чамац за 15 лица, 45 КС	1	-	-
Дрвени чамац 1 тона, мотор 4 КС	1	-	-
Булдожер	1	1	-
Утоваривач (за земљани материјал)	1	1	-
Агрегат за осветљавање насипа	1	-	-
Телефонски апарат за магацин	1	1	-
Електричне ручне лампе	2	2	-
Задатак Оперативне службе	Одбрана насипа од поплава		
Мобилизацијско збориште Службе	ЦС-4 Сента, Мали рит 1		
Обезбеђење додатних Оперативних група (по потреби)	Мобилизација радних јединица		

11.4. ОПШТЕ ОПЕРАТИВНЕ МЕРЕ

РУКОВОЂЕЊЕ У ВАНРЕДНИМ СИТУАЦИЈАМА

11.4.1. Шема руковођења

Република Србија		Општина Сента		
МУП Републике Србије	Министарство за водостројство и привреду	Председник СО		
		Председник општине		
		Општинско веће и општинска управа		
Одељење за ванредне ситуације Кикинда	ДТД ВП ДОО„Сента“	Општински штаб за ванредне ситуације		
		Месне заједнице	Предузећа	Јединице опште намене
МУП – Ватрогасно-спасилачко одељење Сента	Осматрачка и Оперативна служба	Укупно 7 Савета МЗ	Укупно 12 предузећа по плану мобилизације	

8.4.2. Обим и првенство учешћа снага и средстава у ванредним ситуацијама

Редослед	Снаге и средства за одбрану	Одлука о учешћу
1	Општински штаб за ванредне ситуације	Председник општине
2	Општинско веће и Општинска управа	
3	Предузећа која се баве заштитом и спасавањем као својом редовном делатношћу	
4	МУП - Полицијска станица и Ватрогасно-спасилачка јединица Сента	МУП Србије
5	Месне заједнице (савети и екипе)	Председник СО Сента

6	Материјална средства појединих предузећа	
		Председник СО Сента
		МУП РС
7	Сва предузећа (по мобилизацијском плану)	Председник СО Сента
8	Војска Србије (по потреби)	Министарство одбране
9	Сви грађани обвезници радне обавезе	Председник СО Сента
10	По потреби редослед учешћа може бити измењен	Председник СО Сента

12. УКЉУЧИВАЊЕ ДОБРОВОЉНИХ ВАТРОГАСАЦА

Учешће добровољне ватрогасне – спасилачке јединице у одбрани од поплава је одређен овим планом и описан у предходним тачкама овог плана.

13. СПИСАК ВЛАСНИКА МЕХАНИЗАЦИЈЕ И ДРУГИХ СРЕДСТАВА

13.1. Преглед материјалних средстава за заштиту и спасавање

Правно лице	Возила и механизација		
Агросун 33 Сента	Трактор 5	Трак. приколица 7	
ЛП Војводинашуме – ШУ Суботица Суботица	Шумска дизалица 2	Цистерна за воду (6000 лит) 1	Лада нива 4
Војпут Компанија АД Суботица – шункт Сента	Камион плуг расипач 3	Утоваривач 1	Полутеретно возило 1
ДТД ВП ДОО „Сента“	Камион кипер 1 Камион са дизалицом 1 Утоваривач 1 Багер 4 Булдожер 3 Трактор 2	Приколица 1 Радна приколица 1 Мобилна пумпа (0,1 м3/s) 6 Мобилна пумпа (0,5 м3/s) 1	Теренско возило 2
ЛП Елгас Сента	Камион 2 Ровокопач 1	Теретно возило са дизалицом 1	
Електровојводина ДОО – електродистрибуција Суботица- погон Р.Ј. Сента	Возило са хидрауличном платформом 2	Возило ТАМ са дизалицом 2	Приколица за превоз стубова 1
Житопромет-Млин АД Сента	Теретно возило за превоз хлеба 8	Трактор са приколицом 1	
Болница Дом здравља Апотека	Специјално санитарско возило 10	Теретно возило (0,5 т) 2 Путнич. возило 15	Електроагрегат 2 Мобилни електроагрегат 1
МУП ВСО Сента	Ватрогасно возило 4 Тегљач-аутоцистерна 1	Ауто-механичке лестве 1	Техничко возило за спасавање 1
Лука АД Сента	Камион кипер 1 УЛТ 2	Багер 1 Виљушкар 2	

Севертранс ДОО Сента	Аутобус 7	Минибус 2	
Сента Јавно комунално-стамбено предузеће Сента	Хидраулична дизалица са корпом 1 Камион за изношење смећа 5 Багер 1	Цистерна за фекалије 1 Путар 1 Накладач 2 Хидромек 1 Трактор 1	Комби возило 1 Путнич. возило 1 Дизел агрегат 2 Трофазна муљна пумпа 2
Сента-Промет АД Сента	Теретно возило 2	Теретно возило-хладњача 1	Путничко возило доставно 1
Terra Formata AD Senta	УЛТ 1 Утоваривач 1	Трактор са приколицом 2	Виљушкар 1
Торњош ДВД Торњош	Комбиновано ватрогас. возило 1		

13.2. Преглед материјалних средстава ДТД ВП ДОО Сента за Д.13. и Д.13.2.

Алати и опрема			Материјал		
Назив	Треба	Има	Назив	Треба	Има
Лопате	18	79	Джакови јутани	3.000	3000
Ашови	18	84	Пластичне фолије у ролни (1174 м)	1.200 м	21
Будаци	9	23	Дрвене талпе	420	
Гвоздена колица	9	6	Дрвене греде	180	
Трагаче	9		Челичне талпе	1.750	876
Косе	18	20	Хватачи талпи	95	250
Виле	18	3	Даске	240	
Секире	9		Пијавице	120	
Секирице	9	7	Ексери кг	24	
Ручне тестере	9	2	Паљена жица кг	24	
Чекићи	9	4	Коље	450	
Клешта	9	9	Моторна возила и машине		
Побијачи	9		Назив	треба	има
Чакље	9	1	Теренска возила	5	7
Набијачи земље	9		Трактор са прикол.	1	3
Фењери	9	1	Моторни чамац	2	0
Акумулаторске лампе	18		Тракт. Косачице	1	2
Сигналне заставице	225		Путничка возила	2	1
Бунде	18		Хидраулични багер	1	4
Гумене чизме	18		Булдожер	1	2
Кишне кабанице	18		Утоваривач	1	1
Кревет комплет	18		Покретни пумпни агрегат	2	4

Постељина комплет	36		Вибропробијач	2	1
Пећи на дрва	6	1	Агрегат за осветљавање	1	0
Мобилни телефон	2	13	Виљушкар	2	0
Моторне тестере	1	6			
Електр. ручне лампе	14				
Телефонски апарат	5	2			

Недостајућа материјална средства обеујеђује ЈВП „Воде Војводине“ Нови Сад.

13.3. Склапање уговора о ангажовању снага и средстава у случају поплава

Мере	Задаци	Извршиоци
Годишњи план јавних набавки	Доношење Годишњег плана потреба за закључивањем уговора са правним лицима ради ангажовања њиховог људства и материјалних средстава у заштити и спасавању у случају поплава	Општинско веће
Јавна набавка	Спровођење поступка јавне набавке у складу са Законом о јавним набавкама	Комисија за јавне набавке Општинског већа
Склапање уговора	Закључивање уговора са правним лицима у складу са законом.	Председник општине

14.ЗАБРАНА КРЕТАЊА НА НАСИПУ И НА ДОЛМИ - МЕРЕ БЕЗБЕДНОСТИ

Мере	Задаци	Извршиоци
Ограничење кретања	Ограничење и забрана кретања становништва у зони угроженој од елементарне непогоде	МУП Полицијска станица Сента
Регулисање саобраћаја	Обезбеђење праваца за кретање спасилачких возила и јединица, превоз угроженог становништва и материјалних добара и превоз материјала потребног за заштиту и спасавање	
	Забрана саобраћаја у зони угроженој од елементарне непогоде	
Физичко обезбеђење	Обезбеђење реда и мира у рејону акције заштите и спасавања	
	Забрана приступа и удаљавање непозваних лица из зоне угрожене од елементарне непогоде	
	Обезбеђење материјалних добара од крађе у зони угроженој од елементарних непогода	

15.СМЕШТАЈ УГРОЖЕНОГ СТАНОВНИШТВА ЧИЈИ СУ ОБЈЕКТИ ПОРУШЕНИ ИЛИ ОНЕСПОСОБЉЕНИ ЗА СТАНОВАЊЕ

15.1. Мере за социјално угрожене категорије становништва

Подручје	Категорија	Број	Мера	Извршиоци
Територија општине	Стари преко 65 г.	4.199	Обилазак критичних категорија, позивање ради утврђивања потреба за помоћ	Центар за социјални рад, ОО Црвеног крста, Савети МЗ, Национална служба за запошљавање, Савез пензионера Сента
	Пензионери	5302		
	Примају социјалну помоћ	2.517		
	Незапослени	2.302		

15.2. Потребe за пружањем хитне помоћи

Мера	Задатак	Извршиоци
Процена последица	Процена последица елементарне непогоде на територији општине	Општинско веће, Општински штаб за ванредне ситуације, Сва одељења ОУ
Процена потреба за помоћ	Процена потреба за помоћ од Војске Србије, МУП РС, покрајинских и републичких органа	
Тражење помоћи	По потреби, упућивање захтева за помоћ	Општинско веће

15.3. Процена штете

Мера	Задатак	Извршиоци
Процена штете од елементарне непогоде	Процена настале штете од елементарних непогода у складу са законом	Стручна комисија општине Сента
Захтев за помоћ покрајини и републици	У случају штете веће од 10 % националног дохотка општине	Општине Сента
Прикупљање и расподела хуманитарне помоћи	Прикупљање и расподела пристигле помоћи најугроженијим категоријама становништва	ОО Црвеног крста и друге хуманитарне организације

16. ПРЕВОЗ, ИСХРАНА И СМЕШТАЈ МОБИЛИСАНОГ ЉУДСТВА

За спровођење одговоран је орган Општинске управе надлежан за саобраћај. Превоз, исхрана и смештај обезбеђује се за људство које је мобилисано од стране надлежног органа.

Мере	Задаци	Извршиоци
Превоз	Превоз већег броја људи до удаљених локација акције заштите и спасавања (насипи, пожари и друге несреће ван насеља)	ДОО Севертранс Сента
Исхрана	Обезбеђење једног оброка дневно за људство које учествује у заштити и спасавању, и то у близини локације акције заштите и спасавања	Дечји вртић Снежана Сента, Гимназија Бољаји Сента
Смештај	Због мале територије општине и обезбеђеног превоза, не планира се смештај људства, осим ако су услед елементарне непогоде остали без куће или стана, када се примењује План збрињавања	По Плану збрињавања

17. САДРЖАЈ ЗАШТИТНОГ ПРСЛУКА ЛИЦА И ОБЕЛЕЖЈА ВОЗИЛА ЗАДУЖЕНИХ ЗА ОДБРАНУ ОД ПОПЛАВА, УНУТРАШЊИХ ВОДА И ЛЕДА НА ВОДОТОКОВИМА

17.1. а. Овлашћење за учеснике у заштити од поплаве

б. Светлосни прслук – ОДБРАНА ОД ПОПЛАВЕ

ОВЕРАВА М.П.

17.2. а. Обележавање возила која учествују у одбрани од поплава са налепницом: ОДБРАНА ОД ПОПЛАВЕ

18. **ОБАВЕШТАВАЊЕ, УЗБУЊИВАЊЕ И ОДРЖАВАЊЕ ВЕЗА**

За информисање становништва одговоран је орган Општинске управе надлежан за информисање.

Мера	Начин извршења	Извршиоци
Информисање становништва о опасности од елементарних непогода и стању у општини у току заштите и спасавања	Информације даје председник општине и Општински штаб за ванредне ситуације	P-Media TV, No Limit Radio DOO, Senta
		Magyar Szó
	Преко званичног сајта СО	Општинска управа
Узбуњивање становништва о опасности од елементарне непогоде путем сирена	На предлог Општинског штаба за ванредне ситуације	МУП РС – Одељење за ванредне ситуације
Везе између учесника у одбрани од поплава	Телефоном и курирском службом Општинске управе	Општинска управа, центра: 655-444

ОПШТИНСКИ ШТАБ ЗА ВАНРЕДНЕ СИТУАЦИЈЕ

Рудолф Цеглед, дипл. инж. грађ.





Садржај:

101.	ОДЛУКА О УТВРЂИВАЊУ И ДОДЕЉИВАЊУ НАЗИВА ПОЈЕДИНИМ УЛИЦАМА, ТРГОВИМА И ЗАСЕОЦИМА НА ТЕРИТОРИЈИ ОПШТИНЕ СЕНТА	1430
102.	ОДЛУКА О ЗАСНИВАЊУ СЛУЖБЕНОСТИ ПРАВА ПРОЛАЗА У КОРИСТ АУТО МОТО ЦЕНТАР-САТ ДОО	1437
103.	ЗАКЉУЧАК О УСВАЈАЊУ ГОДИШЊЕГ ПРОГРАМА ЗАШТИТЕ, УРЕЂЕЊА И КОРИШЋЕЊА ПОЉОПРИВРЕДНОГ ЗЕМЉИШТА НА ТЕРИТОРИЈИ ОПШТИНЕ СЕНТА ЗА 2018. ГОДИНУ	1438
104.	ОПЕРАТИВНИ ПЛАН ОДБРАНЕ ОД ПОПЛАВА, УНУТРАШЊИХ ВОДА И ЛЕДА НА ВОДОТОКОВИМА НА ТЕРИТОРИЈИ ОПШТИНЕ СЕНТА ЗА 2018. ГОДИНУ.	1466

ИЗДАВАЧ:	Одељење за скупштинске и извршне послове, Сента, Главни трг бр. 1. Тел. 024/655-444
ОДГОВОРНИ УРЕДНИК:	Игор Стојков, дипл. правник, секретар Скупштине општине Сента